

Lokala ordningsföreskrifter för Göteborgs kommun

Göteborgs kommun föreskriver följande med stöd av 1 § förordningen (SFS 1993:1632) med bemyndigande för kommuner och länsstyrelser att meddela lokala föreskrifter enligt ordningslagen (SFS 1993:1617).

Föreskrifternas innehåll och tillämpningsområde

1 §

Grundläggande bestämmelser om allmän ordning och säkerhet på offentlig plats finns i 3 kap ordningslagen (SFS 1993:1617).

Dessa lokala ordningsföreskrifter innehåller ytterligare bestämmelser om hur den allmänna ordningen i Göteborgs kommun ska upprätthållas.

2 §

Föreskrifterna är tillämpliga på alla platser inom kommunen som är offentlig plats enligt 1 kap. 2 § första stycket 1-4 ordningslagen, om inte annat anges.

För områden som kommunen har upplåtit till torghandel gäller även kommunens föreskrifter om torghandel.

3 §

Följande områden ska, med stöd av 1 kap. 2 § andra stycket ordningslagen, jämföras med offentlig plats:

1. Friluftsområden m.m.

Slottsskogen, vid tillämpning av 3 kap. ordningslagen och dessa föreskrifter.

Stadslantgården Galaxens område och Gärdsmosseskolans intilliggande skolgård samt Fritidsgården och idrottsanläggningarna i Påvelund, vid tillämpning av 3 kap. ordningslagen och § 9 i dessa föreskrifter.

2. Kommunens egna eller till kommunen upplåtna begravningsplatser och kyrkogårdar enligt bilagd förteckning, vid tillämpning av 3 kap. ordningslagen samt §§ 9 och 17 i dessa föreskrifter.

3. Badplatser, enligt bilagd förteckning, vid tillämpning av 3 kap. ordningslagen och § 17 i dessa föreskrifter.

4. Lekplatser, enligt bilagd förteckning, vid tillämpning av 3 kap. ordningslagen och § 9 i dessa föreskrifter.

Lastning av varor m.m.

4 §

Vid lastning, forsling, lossning och annan hantering ska den som utför eller låter utföra åtgärden göra vad som behövs för att undvika att allmänheten utsätts för tillfälliga olägenheter genom damm, spill eller dålig lukt.

Vid avlastning och uppläggning av gods och varor ska den som utför eller låter utföra åtgärden se till att det sker så att brandposter, brandsläckningsutrustning och utrymningsvägar inte blockeras eller att räddningstjänstens arbete hindras.

Schaktning, grävning m.m.

5 §

Den som utför eller låter utföra upptagning av grus, jord eller sand, tippning av fyllnadsmassor, schaktning, grävning eller annat liknande arbete ska se till att det sker på ett sådant sätt att allmänheten utsätts för minsta möjliga olägenhet. Det får inte heller ske så att brandposter, brandsläckningsutrustning och utrymningsvägar blockeras eller att räddningstjänstens arbete hindras.

Störande buller

6 §

Arbete som orsakar störande buller för personer på offentliga platser, t. ex. stenkrossning, pålning och nitning, får inte ske utan polismyndighetens tillstånd.

Fyrverkerier och andra pyrotekniska varor samt sprängning och skjutning med handeldvapen m.m.

7 §

Enligt 3 kap 7 § ordningslagen får pyrotekniska varor, såsom fyrverkerier, inte användas utan tillstånd av polismyndigheten, om användning med hänsyn till tidpunkten, platsens belägenhet och övriga omständigheter innebär risk för skada på eller någon beaktansvärd olägenhet för person eller egendom.

Tillstånd av polismyndigheten krävs för sprängning och skjutning med handeldvapen samt kolsyre-, luft, fjädervapen eller motsvarande som avses i 2 kap. 1 § 2 st. vapenlagen.

Containrar och andra anordningar

8 §

För uppställning av container eller annan motsvarande anordning på offentlig plats krävs tillstånd av polismyndigheten.

Ägaren eller nyttjanderättshavaren till en container eller annan anordning, som ska ställas upp på en offentlig plats, är skyldig att tydligt märka denna med ägarens eller nyttjanderättshavarens namn, adress och telefonnummer.

Vid utplacering av en container eller annan anordning ska brandskyddsaspekter beaktas. Vidare ska hänsyn tas till framkomligheten för gång- och cykeltrafiken. På varje hörn av container eller liknande anordning ska reflexer finnas och vara synliga från alla sidor.

Förtäring av alkohol

9 §

Spritdrycker, vin, starköl eller andra jästa alkoholdrycker med en alkoholhalt överstigande 3,5 volymprocent får inte förtäras på offentlig plats annat än i samband med tillåten utskänkning av sådana drycker inom följande områden;

1. Socialnämnd Nordost (enligt bifogade kartor 1 a-d)
 - a. *Angered Centrum* avgränsat av Titteridamsvägen - Övre Storåsvägen - Angeredsvallen - Angeredssporshall - Angeredss Parks östra gräns - ravinen till Länkharvsgatans vändplats - Länkharvsgatan - Titteridamsvägen.
 - b. *Lövgärdet Centrum* avgränsat av centrumfastigheten - Lövgärdetskolan - sjukhemmet - Vaniljgatans vändplats.
 - c. *Hjällbo Centrum* avgränsat av Bergsgårdsgärdet - Skolspåret - centrumfastigheten - gångbron över Hjällbovägen.
 - d. *Hammarkulletorget* avgränsat av centrumfastigheten - Hammarhus -ingången till spårväghållplatsen - parken.

2. Socialnämnd Nordost (enligt bifogade kartor 2 a-o)
 - a. *Kortedala Torg* avgränsat av Runstavsgatan - Halvsekelsgatan - Förstamajgatan - Ö. Midvintergatan - Vårmanadsgatan - Kalendervägen - Runstavsgatan.
 - b. *Gångbron från Kortedala Torg* över Tideräkningsgatan fram till Första Majgatan.
 - c. *Planen framför fastigheterna Första Majgatan 2 A och B.*
 - d. *Citytorget* i ett område mellan Ö. Midvintersgatan och Årstidsgatan.
 - e. *Årstidstorget* i ett område mellan Allhelgonagatan och Januarigatan samt vid spårvägens vändslinga och väntplatser för taxi vid Årstidstorget.

- f. *Rymdtorget* avgränsat av Bergsjöskolan - Bergsjö kyrka - Rymdtorget - vägen i öst/ västlig riktning mot Aniaragatan - Aniaragatan samt hållplatsområdet för spårvagn.
 - g. *Komettorget* samt området som gränsar till spårvägsvändslingan.
 - h. *Bergsjöbadet* avgränsat av en tänkt linje 50 meter från strandkanten runt sjön.
 - i. *Stadslantgården Galaxens område och Gärdsmosseskolans intilliggande skolgård* gränsande till Galileis gata - Siriusgatan - Gärdsmosseskolan - Astronomgatan.
 - j. *Buss- och spårvagnshållplatserna* vid Galileis gata och Teleskopsgatan.
 - k. *Området vid Sävån* begränsat av Sävåns Strandgata - Ryttnästaregatan - Artellerigatan - Gamlestadsvägen.
 - l. *Brahegatan* från hållplatsen SKF till Treriksgatan.
 - m. *Gamlestadstorget* begränsat av Gamlestadsvägen - Sävån - Waterloogatan - Slakthusgatan.
 - n. *Hållplatsen Bellevue* avgränsat av ett område 100 meter runt hållplatsen.
 - o. *Holländareplatsen*.
3. Socialnämnd Centrum (enligt bifogade kartor 3 a-b)
- a. *Östra kyrkogården* avgränsad av mur och staket.
 - b. *Olskrokstorget m m* avgränsat av N Gubberogatan - Lagerströmsplatsen - Kobbarnas väg - Martin Anderssons gata - Prästgatan - Övre Olskroksgatan - Falkgatan - Ånåsvägen - Örngatan - Härlandavägen - Danska vägen - Mäster Johansgatan - Mintensgatan.
4. Socialnämnd Centrum (enligt bifogad karta 4)
- Områdena Stampen, Heden, Lorensberg, Johanneberg, Landala, Vasastaden och Inom Vallgraven.*
5. Socialnämnd Centrum (enligt bifogade kartor 5 a-c)
- a. *Områdena Annedal, Haga, Olivedal och Masthugget.*
 - b. *Slottsskogen.* Förbud gäller endast dag för skolavslutning från och med kl 06.00 till och med kl 06.00 påföljande morgon.
 - c. *Områdena Stigberget, Majorna och Kungsladugård.*
6. Socialnämnd Sydväst (enligt bifogade kartor 6 a-b)
- a. *Axel Dahlströms Torg.*
 - b. *Frölunda Torg m m* avgränsat av Lergöksgatan - Valthornsgatan - Mandolingatan - Orgelgatan - Marconigatan.

7. Socialnämnd Sydväst (enligt bifogade kartor 7 a-b)
 - a. *Fritidsgården och idrottsanläggningarna i Påvelund* med ett område 100 meter runt byggnaderna Älvsborgs IF, ÖHK-hallen och Påvelundshallen.
 - b. *Opaltorget*.

8. Socialnämnd Hisingen (enligt bifogade kartor 8 a-c)
 - a. *Torslanda Torg* avgränsat av Kongahällavägen – Noleredsvägen - Torslanda Kyrkväg och Torslanda Kyrka.
 - b. *Vårväderstorget* avgränsat av Blidvädersgatan - Erik Väderhatts gata - Regnvädersgatan - gångvägen i dess förlängning - Höstvädersgatan - Blidvädersgatan.
 - c. *Amhults torg och Amhults resecentrum* avgränsat av Einar Eriksons Gata - Gamla Flygplatsvägen - Amhults Torg - Gamla Flygplatsvägen - Fraktflyget - Flygfältsgatan.

9. Socialnämnd Hisingen (enligt bifogade kartor 9 a-h)
 - a. *Vågmästareplatsen m m* avgränsat av Hjalmar Brantingsgatan - Kvillebäcken bron över Färgfabriksgatan - Swedenborgsgatan - Hjalmar Brantingsplatsen - Herkulesgatan - Brämaregatan - Hisingsgatan ut till Hjalmar Brantingsgatan.
 - b. *Wieselgrensplatsen m m* - Wieselgrensgatan - Gamla Björlandavägen - Gustaf Dahléngatan - Hjalmar Brantingsgatan - Inlandsgatan - Lantmannagatan - Rödlönnsången - Mötesplatsen - Blackevägen - Sockenvägen - Sunnanvindsgatan - Guldpokalsgatan fram till Wieselgrensgatan.
 - c. *Flunsåsparken* mellersta och södra delen av parken.
 - d. *Keillers Park* östra delen av parken mot Rambergsvägen.
 - e. *Kyrkbytorget*.
 - f. *Grönområdena Grönebacken och Byabacken*.
 - g. *S A Hedlunds Park* inom ett område 100 meter runt byggnaden Slättas Kafé.
 - h. *Eriksbergs köpcentrum* avgränsat av Norra Säterigatan - Stålhandskegatan - Kolhammsgatan - Nordviksgatan.

- 10 Socialnämnd Hisingen (enligt bifogade kartor 10 a-b)
 - a. *Selma Lagerlöfs Torg* avgränsat av Backadalen - Sä gengatan - Nils Holgerssonsgatan - Lisa Sass gata - Bäcke bolsvägen - Backadalen.
 - b. *Kär ra Centrum*, (fastigheten Kär ra 55:6).

Spritdrycker, vin, starköl eller andra jästa alkoholdrycker med en alkoholhalt överstigande 3,5 volymprocent får därutöver inte drickas på eller i omedelbar närhet av för allmänheten tillgänglig lekplats eller begravningsplats inom kommunen enligt förteckningar och kartor vilka framgår av § 3 punkt 2 och 4.

Insamling av pengar

10 §

För aktiv insamling av pengar i bössor och liknande, som inte utgör led i en tillståndspliktig allmän sammankomst eller offentlig tillställning, krävs tillstånd av polismyndigheten.

När insamlingen sker i samband med framförande av gatumusik och liknande krävs tillstånd endast om gatumusikanten eller medhjälpare har för avsikt att gå runt bland publiken och samla in pengar.

Markiser, flaggor och skyltar

11 §

Markiser, flaggor, skyltar, banderoller och liknande anordningar får inte sättas upp på lägre höjd över marken än 2,20 meter.

Den del av anordningen som hänger ner över en gångbana får inte ha lägre höjd än 2,50 meter, och den del som hänger över en körbana får inte ha lägre höjd än 4,60 meter.

I den mån bygglov har beviljats, framgår av detta hur anordningen skall placeras.

Tillfällig försäljning

12 §

Tillfällig försäljning får ej ske utan polismyndighetens tillstånd:

1. ~~Å~~ På offentlig plats inom ett område, begränsat av Stadstjänaregatan - Nils Ericsonsplatsen - Centralstationen - Drottningtorget-Åkareplatsen – Odinsgatan - Odinsplatsen - Alströmergatan - Stampgatan - E.Andrées gata – Dämnet - Ullevigatan - Ullevimotet - Kungsbackaleden - Örgrytevägens södra gångbana - Södra Vägens östra sida (inkl. Vetenskapscentrum och Världskulturmuseet) - Södra Vägens västra sida - Cederbourgsgatan – Eklandagatan - Lundgrensgatan - Mannheimers väg - L.Torstenssonsgatan – Högåsplatsen - Bengt Lidnersgatan - Ekmansgatan - Arkivgatan - Geijersgatan - Engelbrektsgatan - Viktoriagatan - Vasagatan - Sprängkullsgatan - Norra Allégatan – Pusterviksgatan – Rosenlundskanalen – Skeppsbron - Stenpiren - Packhuskajen - Lilla Bommen (öster om Göta Älvbron) jämte intilliggande områden. (Område enligt till paragrafen bifogad karta punkt 1)
2. På Frihamnspiren med angränsande gator, då stora och publika evenemang äger rum där. (Område enligt till paragrafen bifogad karta punkt 2)
3. På offentlig plats inom ett område begränsat av Rosenlundskanalen - Pusterviksgatan - Norra Allégatan - Sprängkullsgatan - Övre Husargatan - Linnéplatsen - Rosengatan - Vegagatan - Fjärde Långgatan - Masthuggstorget

- Sänkverksgatan - Emigrantvägen - Andréegatan, då stora och publika arrangemang berör del av området. (Område enligt till paragrafen bifogad karta punkt 3)

4. ~~Är~~ På Frölunda Torg med angränsande gång- och körbanor samt parkeringsplatser. (Område enligt till paragrafen bifogad karta punkt 4)
5. På Wieselgrensplatsen, begränsad av körbanorna Nordanvindsgatan - Långängen - Hårdvallsgatan och Hjalmar Brantingsgatan. (Område enligt till paragrafen bifogad karta punkt 5)
6. På offentlig plats inom ett område, begränsat av Getebergsled - Lisebergs södra entré - Mölndalsån - Vörtgatan - Mölndalsvägen (östra gångbanan), under Lisebergssäsong. (Område enligt till paragrafen bifogad karta punkt 6)
7. På offentlig plats inom Slottsskogens park med tillhörande parkeringsplatser. (Område enligt till paragrafen bifogad karta punkt 7)

På allmän försäljningsplats som upplåtits till torghandel inom andra områden får inte tillfällig försäljning äga rum under den tid som torghandel är medgiven.

Tillståndskravet i denna paragraf gäller inte försäljning av tryckta skrifter samt välgörenhets- och demonstrationsmärken.

Affischering, reklam m.m.

13 §

Polismyndighetens tillstånd krävs för att sätta upp affisch, annons eller annat sådant anslag på eller över offentlig plats eller på husvägg, staket, vägbro, kopplingskåp, stolpar, träd eller liknande, som vetter mot offentlig plats.

Tillstånd behövs inte för att sätta upp anslag på tavlor, pelare eller andra liknande anordningar som är avsedda för detta ändamål.

Tillstånd behövs inte heller för näringsidkare för att sätta upp annonser och andra tillkännagivanden som avser näringsidkarens rörelse på byggnad där rörelsen finns.

Högtalarutsändning

14 §

Information, reklam, propaganda eller andra budskap som riktar sig mot personer på offentlig plats, får inte ske genom högtalare eller liknande utan tillstånd av polismyndigheten.

Badförbud

15 §

Bad i öppet vatten är förbjudet inom följande områden: Göteborgs hamnområde, Fiskebäcks hamn, småbåtshamnarna vid Arendal, Långedrag och Saltholmen, Fattighusån, Lärjedammen samt hamnkanalerna, inom kommunen belägna delar av Mölndalsån, Säveån och Lärjeån samt Göta älv utanför hamnområdet.

Camping

16 §

Camping får inte ske på offentlig plats.

Hundar

17 §

Hundens ägare, den som tagit emot en hund för underhåll eller nyttjande eller den som endast tillfälligt vårdar en hund är skyldig att följa bestämmelserna i 17 §.

Det som föreskrivs i paragrafen gäller inte hund i polistjänst, ledarhund för synskadad person, assistanshund eller hund, för vilken polismyndigheten medgivit särskilt undantag.

Under vistelse utomhus på offentlig plats ska hund hållas under tillsyn. Därvid ska särskilt iakttas;

att den förs kopplad på försäljningsplats medan torghandel pågår och på badplats samt under perioden 1 april-30 september i park eller plantering,

att den inte förorenar allmän begravningsplats eller badplats,

att den inte skadar park, plantering eller annan anläggning,

att föroreningar efter hunden på offentlig plats plockas upp,

att den där den inte hålls kopplad, är försedd med halsband som anger ägarens namn och adress eller telefonnummer samt

att den förs kopplad på offentliga platser invid och i anslutning till skolor, förskolor, fritidshem och allmänna lekplatser.

I Slottsskogen skall hund vara kopplad året om förutom på särskilt anvisade platser.

På kyrkogård och allmän begravningsplats ska hund vara kopplad året om.

Hund får inte vistas i Trädgårdsföreningen.

Hund får inte vistas på lekplats eller för lek anlagd yta såsom bollplan, skateanläggning eller liknande.

Utomhus skall tik under löptid hållas kopplad eller inom inhägnat område.

Hund får inte vistas på badplatserna vid Askimsbadet, Härlanda Tjärn, Lillebybadet, Näsetbadet, Hovåsbadet, Sillviksbadet och Fiskebäcksbadet under perioden 1 maj - 15 september. (Områden enligt till paragrafen bifogade kartor). Dock är det vid Askimsbadet och Näsetbadet, under hela året, tillåtet att med kopplad hund passera på anlagd gång- och cykelväg som genomkorsar dessa områden. (Områden och markerad gc-vägar enligt till paragrafen bifogade kartor).

Hund som anträffas lös under omständigheter eller tid, som strider mot vad i denna paragraf föreskrivs, får omhändertas av polis och om upplysning om ägaren eller innehavaren inte kan erhållas, avföras till hundstall. Har ägaren eller innehavaren inte inom sex dagar efter hundens upptagande återhämtat hunden och ersatt kostnaden för dess upptagande och vård, ankommer det på polismyndigheten att besluta hur man ska förfara med hunden.

Överträdelse av lokal ordningsföreskrift

18 §

Den som uppsåtligt eller av oaktsamhet bryter mot någon av dessa föreskrifter kan dömas till penningböter enligt 3 kap 22 § andra stycket ordningslagen.

I ordningslagen finns också bestämmelser om polismyndighetens rätt att utfärda förelägganden och rätt att förverka egendom.

3 § punkt 2

Kyrkor och begravningsplatser

Centrum

Domkyrkan
Mariakyrkan
Kristine kyrka
Hagakyrkan
Vasa kyrka
Johannebergskyrkan
Landalakapellet
Annedalskyrkan
Guldhedskyrkan

Öster

Örgryte nya kyrka
Örgryte gamla kyrka
S:t Pauli kyrka
Härlanda kyrka
Östra kyrkogården
Stampens kyrkogård
Örgryte nya kyrkogård
Örgryte gamla kyrkogård
Tåns kyrkogård
Kallebäcks kolerakyrkogård
Judiska nya begravningsplatsen
Judiska gamla begravningsplatsen

Nordost

Nylöse kyrka
Utby kyrka
Bergsjöns kyrka
Angereds kyrka
Hjällbo kyrka
Bergums kyrka
Kvibergs kyrkogård med S:t Olofs kapellkrematorium
Hospitalkyrkogård
Angereds gamla kyrkogård
Angereds nya kyrkogård
Bergums kyrkogård
Gunnareds kyrkogård

Södra skärgården

Styrsö kyrka
Donsö kyrka
Brännö kyrkogård
Donsö kyrkogård
Styrsö kyrkogård
Vrångö gamla kyrkogård
Vrångö nya kyrkogård
Känsö karantän kyrkogård

Väster

Oscar Fredriks kyrka
Masthuggskyrkan
Carl Johans kyrka
S:ta Birgittas kapell
Älvsborgs kyrka
Västra Frölunda kyrka
Askims kyrka
Västra Kyrkogården
Djurgårdskyrkogården
Mariebergs kyrkogård
Nya varvets kyrkogård
Västra Frölunda kyrkogård
Askims norra kyrkogård
Askims södra kyrkogård
Billdals kyrkogård
Muslimska begravningsplatsen Billdal

Hisingen

Lundby gamla kyrka
Brämaregårdens kyrka
Brunnsbo kyrka
Backa kyrka
Torslanda kyrka
Björlanda kyrka
Tuve kyrka
Kärra kapell
Säve (S:t Olofs) kyrka
Rödbo kapell
Lundby nya kyrkogård
Lundby gamla kyrkogård
Backa nya kyrkogård
Backa gamla kyrkogård
Torslanda kyrkogård
Björlanda kyrkogård
Säve kyrkogård
Tuve kyrkogård
Bräcke kolerakyrkogård
Rödbo kyrkogård
Rödbo kolerakyrkogård
Fridländerska begravningsplatsen
S:t Jörgens begravningsplats
Nya Älvsborgs begravningsplats
Fridhems kyrkogård
Muslimska begravningsplatsen Fridhem

3 § punkt 3

Friluftsbad, havsbad

Lillebybadet
Sillviksbadet
Tumlehed
Hästevik
Aspholmen
Fiskebäcksbadet
Ganlet
Smithska Udden
Näsetbadet
Marholmen
Askimsbadet
Hovåsbadet
Stora Amundön
Billdalsbadet
Killingholmen
Lindås Norra
Lindås Södra
Nordreviksbadet
Styrsö Bratten
Styrsö Uttervik

Friluftsbad, insjöbad

Surtesjön
Stora Mölnesjön
Delsjöbadet
Härlanda Tjärn
Bergsjöbadet

3 § punkt 4

Lekplatser i Göteborgs kommun med alkoholförbud

Socialnämnd	Område	Adress	Nr
Nordost	Angered	Angereds Stadspark	508
Nordost	Angered	Anisgatan	403
Nordost	Angered	Bondegärdet	392
Nordost	Angered	Fotbollsvägen	300
Nordost	Angered	Gunnilse ås	467
Nordost	Angered	Gårdstensdalen, Vitpepparen (Kanelgatan)	399
Nordost	Angered	Hjällbogärdet / Eriksbo Västergärde	390
Nordost	Angered	Ingefäran, Gårdstensdalen (Timjangatan)	401
Nordost	Angered	Kryddhyllan	519
Nordost	Angered	Lerumsvägen / Gråbovägen, Olofstorp	443
Nordost	Angered	Linnarhult / Åliden	318
Nordost	Angered	Mazurkavägen	307
Nordost	Angered	Mölnesjögatan	320
Nordost	Angered	Rappedalsvägen / Trädgårdsgärdet	442
Nordost	Angered	Sandeslättsgatan	394
Nordost	Angered	Storås ängar	482
Nordost	Angered	Svarte Filips Gata	319
Sydväst	Askim-Frölunda-Högsbo	Altplatsen	478
Sydväst	Askim-Frölunda-Högsbo	Antenngatan / Radiotorget	61
Sydväst	Askim-Frölunda-Högsbo	Askims Sävstig	53
Sydväst	Askim-Frölunda-Högsbo	Askimsbadet	441
Sydväst	Askim-Frölunda-Högsbo	Axel Dahlströms torg	468
Sydväst	Askim-Frölunda-Högsbo	Bassåsvägen	45
Sydväst	Askim-Frölunda-Högsbo	Basungatan	366
Sydväst	Askim-Frölunda-Högsbo	Billdals Aspväg	1
Sydväst	Askim-Frölunda-Högsbo	Billdals Lövskogsväg	2
Sydväst	Askim-Frölunda-Högsbo	Billdals Lövskogsväg / Billdals Kastanjegata	4
Sydväst	Askim-Frölunda-Högsbo	Billdals park	515
Sydväst	Askim-Frölunda-Högsbo	Dirigentgatan	367
Sydväst	Askim-Frölunda-Högsbo	Dragspelsgatan	364
Sydväst	Askim-Frölunda-Högsbo	Elektrongatan	57
Sydväst	Askim-Frölunda-Högsbo	Fiolgatan	331
Sydväst	Askim-Frölunda-Högsbo	Fyrkgången / Växelmyntsgatan	370
Sydväst	Askim-Frölunda-Högsbo	Halvtumsgatan / Tuppfjätsgatan	67
Sydväst	Askim-Frölunda-Högsbo	Hovås Grävlingestig	46
Sydväst	Askim-Frölunda-Högsbo	Hovåsbadet	472
Sydväst	Askim-Frölunda-Högsbo	Högtalaregatan	60
Sydväst	Askim-Frölunda-Högsbo	Klyfteråsvägen	43
Sydväst	Askim-Frölunda-Högsbo	Kopparmyntsgatan	78
Sydväst	Askim-Frölunda-Högsbo	Lerduvevägen	458
Sydväst	Askim-Frölunda-Högsbo	Lilla Askimsvägen	55
Sydväst	Askim-Frölunda-Högsbo	Långvågsgatan	58
Sydväst	Askim-Frölunda-Högsbo	Marklandsgatan	81
Sydväst	Askim-Frölunda-Högsbo	Munspelsgatan	365
Sydväst	Askim-Frölunda-Högsbo	Positivgatan	333

Socialnämnd	Område	Adress	Nr
Sydväst	Askim-Frölunda-Högsbo	Skalldalsvägen	483
Sydväst	Askim-Frölunda-Högsbo	Skiljemyntsgatan / Markmyntsgatan	459
Sydväst	Askim-Frölunda-Högsbo	Stockåkersplan / Hults Gata	52
Sydväst	Askim-Frölunda-Högsbo	Svängrumsgatan	368
Sydväst	Askim-Frölunda-Högsbo	Sändaregatan	56
Sydväst	Askim-Frölunda-Högsbo	Tygvaktaregatan / Askims Kyrkåsväg	54
Sydväst	Askim-Frölunda-Högsbo	Varpmossevägen	157
Sydväst	Askim-Frölunda-Högsbo	Växelmyntsgatan	511
Sydväst	Askim-Frölunda-Högsbo	Växelmyntsgatan / Tolvskillingsgatan	74
Sydväst	Askim-Frölunda-Högsbo	Örtugsgatan	77
Sydväst	Askim-Frölunda-Högsbo	Östra Gjutegården	51
Centrum	Centrum	Actionparken i Burgårdsparken	469
Centrum	Centrum	Arsenalsgatan / Hvitfeldsgatan	193
Centrum	Centrum	Doktor Belfrages Gata	163
Centrum	Centrum	Doktor Fries Torg	520
Centrum	Centrum	Doktor Liborius Gata / Syster Ainas Gata	169
Centrum	Centrum	Doktor Saléns Gata	164
Centrum	Centrum	Doktor Sydows Gata	170
Centrum	Centrum	Doktor Westrings Gata	168
Centrum	Centrum	Doktor Westrings Gata / Doktor Forselius Backe	330
Centrum	Centrum	Engelbrektsgatan	507
Centrum	Centrum	Fribergsgatan / Meijerbergsgatan	175
Centrum	Centrum	Fyrverkaregatan / Ljunggatan	161
Centrum	Centrum	Glasmästaregatan / Hantlangaregatan	172
Centrum	Centrum	Haga Kyrkogata / Folke Bernadottes Gata	180
Centrum	Centrum	Hjulumakaregatan / Kopparslagaregatan	324
Centrum	Centrum	Kronhusparken	195
Centrum	Centrum	Kullegatan	329
Centrum	Centrum	Norra Krokslättsgatan / Nedre Buråsliden	176
Centrum	Centrum	Olof Wijksgatan Näckrosdammen (Renströmsparken),	190
Centrum	Centrum	Ormgatan	327
Centrum	Centrum	Reutersgatan / Ängemarken	159
Centrum	Centrum	Rosenlundsplatsen	510
Centrum	Centrum	Skjutbanegatan / Syréngatan	162
Centrum	Centrum	Spaldingsgatan / Örnehufudsgatan	173
Centrum	Centrum	Stampgatan	198
Centrum	Centrum	Stuxbergsgatan	171
Centrum	Centrum	Södra Viktoriagatan / Landalabergen	378
Centrum	Centrum	Tapetseraregatan	328
Centrum	Centrum	Trädgårdsföreningen	196
Centrum	Centrum	Valhallagatan (Burgårdsparken)	197
Centrum	Centrum	Vasaparken	187
Centrum	Centrum	Viktor Rydbergsgatan / Wijkandersgatan	379
Sydväst	Högsbo	Högsbogatan / Kapplandsgatan	79
Hisingen	Lundby	Astris gata / Pölsebogatan	479

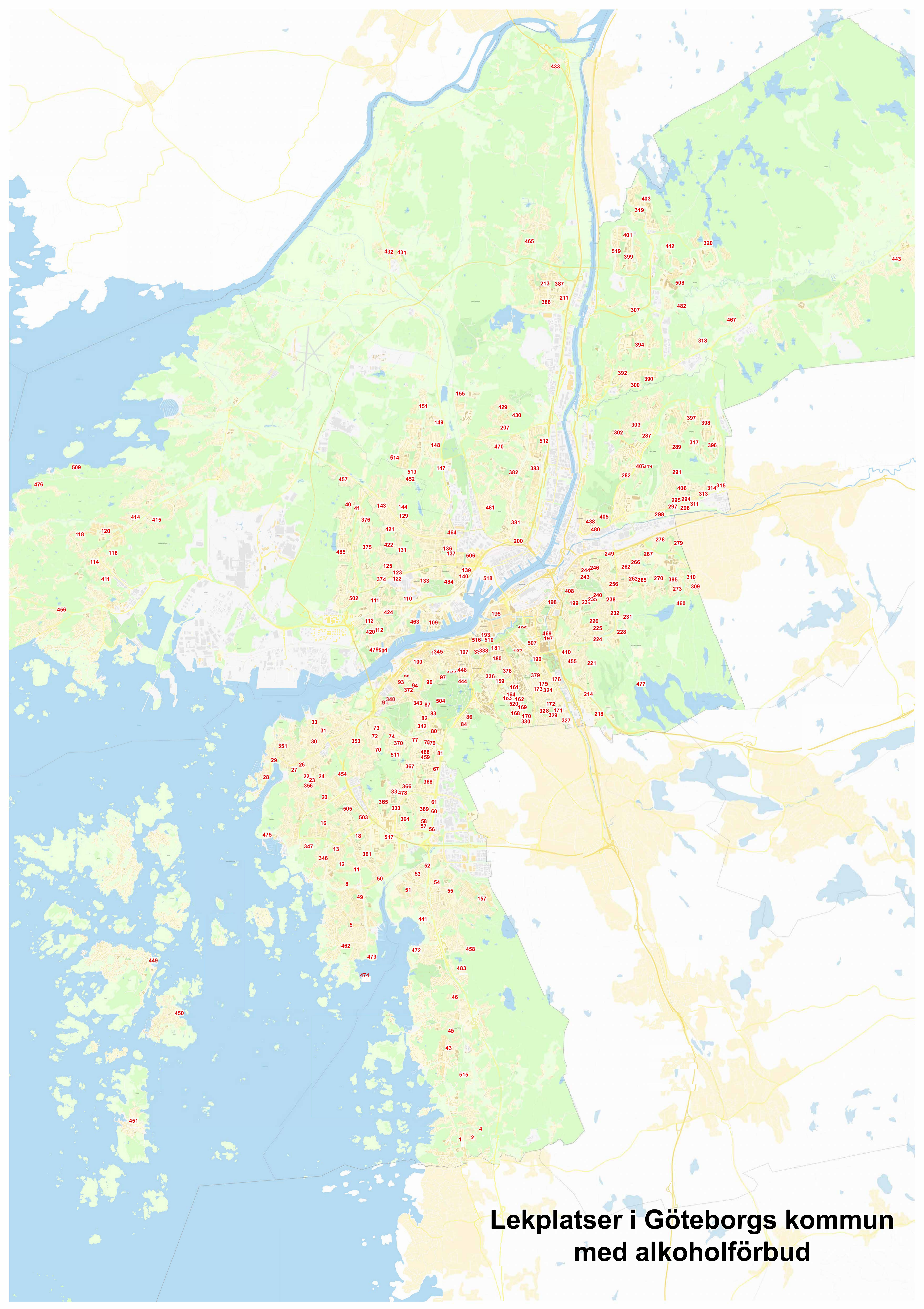
Socialnämnd	Område	Adress	Nr
Hisingen	Lundby	Dysiksgatan / Draggensgatan	420
Hisingen	Lundby	Enekullegatan / Åbogårdsgatan	110
Hisingen	Lundby	Frihamen	518
Hisingen	Lundby	Färjenästerrassen	501
Hisingen	Lundby	Förmansgatan / Plåtslagaregatan	109
Hisingen	Lundby	Hildedal	464
Hisingen	Lundby	Hisingsgatan / Vindragaregatan	140
Hisingen	Lundby	Hisingsparken/Gunnestorpsvägen	513
Hisingen	Lundby	Institutsgatan / Kohagsgatan	122
Hisingen	Lundby	Jutegårdsplatsen / Bäckedalsgatan	133
Hisingen	Lundby	Krabbeliderna / Trättebäcksliden	143
Hisingen	Lundby	Kung Sverres gata / Kalmargatan	422
Hisingen	Lundby	Kvillebäcksparken	506
Hisingen	Lundby	Kvilletorget	139
Hisingen	Lundby	Lilla Myrkärsvägen	452
Hisingen	Lundby	Långängens lekplats, Smörbollsgatan / Vårlöksgatan	137
Hisingen	Lundby	Maskrosgatan	136
Hisingen	Lundby	Oslogatan / Århusgatan	112
Hisingen	Lundby	Prebendergatan / Estlandsgatan	424
Hisingen	Lundby	Sannegården - Barken Beatricesgata	463
Hisingen	Lundby	Toremossegatan	421
Hisingen	Lundby	Vinlandsgatan	129
Hisingen	Lundby	Vårflodsgatan / Sälöfjordsgatan	111
Hisingen	Lundby	Älvhålegatan / Toredalsgatan	131
Hisingen	Lundby	Öarna	113
Hisingen	Lundby	Övre Hallegatan	484
Centrum	Majorna-Linné	Amiralitetsgatan / Mariebergsgatan	100
Centrum	Majorna-Linné	Azaleadalen	504
Centrum	Majorna-Linné	Bergvalls Trappor	106
Centrum	Majorna-Linné	Birgittagatan	93
Centrum	Majorna-Linné	Carl Grimbergsgatan / Seminariegatan	336
Centrum	Majorna-Linné	Djurgårdsgatan / Allmänna Vägen	104
Centrum	Majorna-Linné	Donsögatan / Vrångögatan	91
Centrum	Majorna-Linné	Fjärde Långgatan / Värmlandsgatan	107
Centrum	Majorna-Linné	Frigångsgatan / Bergsgatan	337
Centrum	Majorna-Linné	Fågelfångaregatan / Lilla Fridhemsgatan	343
Centrum	Majorna-Linné	Gröna Gatan	99
Centrum	Majorna-Linné	Gröna Vallen, Svanebäcksgatan / Peter Bagges Gata	372
Centrum	Majorna-Linné	Haga Kyrkoplan	181
Centrum	Majorna-Linné	Kålgårdsgatan / Kålgården	87
Centrum	Majorna-Linné	Olof Palmes Plats	516
Centrum	Majorna-Linné	Orustgatan / Jordhyttegatan	340
Centrum	Majorna-Linné	Oxhagsgatan / Rörmyren	82
Centrum	Majorna-Linné	Pater Nostergatan	96
Centrum	Majorna-Linné	Pölgatan	345

Socialnämnd	Område	Adress	Nr
Centrum	Majorna-Linné	Skäpplandsgatan	80
Centrum	Majorna-Linné	Slottsskogen	447
Centrum	Majorna-Linné	Slottsskogen	448
Centrum	Majorna-Linné	Slottsskogen, Plikta	444
Centrum	Majorna-Linné	Späckhuggaregatan / Blåvalsgatan	342
Centrum	Majorna-Linné	Söderlingsgatan/Spetsbergsgatan,Tummelplatsen	97
Centrum	Majorna-Linné	Torild Wulfsgatan / Fyradalersgatan	86
Centrum	Majorna-Linné	Änggårdsgatan / Kroppåsstigen	84
Centrum	Majorna-Linné	Ärlegatan / Märilspiksgatan	94
Centrum	Majorna-Linné	Östra Skansgatan - Kaponjärgatan	338
Hisingen	Norra Hisingen	Akkas gata	512
Hisingen	Norra Hisingen	Brunstorps Byväg	432
Hisingen	Norra Hisingen	Båtmans Dubbels Gata	429
Hisingen	Norra Hisingen	Båtsman Grås Gata / Båtsman Kapers Gata	430
Hisingen	Norra Hisingen	Doppingegatan	481
Hisingen	Norra Hisingen	Glöstorpsvägen	148
Hisingen	Norra Hisingen	Hisingsparken	514
Hisingen	Norra Hisingen	Håkansdal	147
Hisingen	Norra Hisingen	Klockarevägen	211
Hisingen	Norra Hisingen	Krumeluren/Baron Rogers gata/Backa Röd	382
Hisingen	Norra Hisingen	Lillekärr Norra	387
Hisingen	Norra Hisingen	Lillekärr Södra	386
Hisingen	Norra Hisingen	Lyrikgatan / Dramatikergatan	200
Hisingen	Norra Hisingen	Norumsvägen	149
Hisingen	Norra Hisingen	Petters Hage	151
Hisingen	Norra Hisingen	Plockerotsgatan / Åketorpsgatan	207
Hisingen	Norra Hisingen	Prilyckegatan / Lillekärr Norra	213
Hisingen	Norra Hisingen	Rimmaregatan	383
Hisingen	Norra Hisingen	Rimsmedsgatan	381
Hisingen	Norra Hisingen	Rödbo Löparegata	433
Hisingen	Norra Hisingen	Sandjordsvägen	155
Hisingen	Norra Hisingen	Skimmelvägen / Johannas Väg	465
Hisingen	Norra Hisingen	Skogsdungen / Lövdungen	470
Hisingen	Norra Hisingen	Säver Kyrkebyväg / Gullringevägen	431
Sydväst	Västra Göteborg	Beryllgatan	505
Sydväst	Västra Göteborg	Björkhöjdsgratan	503
Sydväst	Västra Göteborg	Blodboksgatan	30
Sydväst	Västra Göteborg	Bronsfyndsgatan / Bronsringsgatan	50
Sydväst	Västra Göteborg	Bua Västergårdsvägen / Annikas Gata	5
Sydväst	Västra Göteborg	Dörjeskärgatan	8
Sydväst	Västra Göteborg	Fiskebäcksbadet	475
Sydväst	Västra Göteborg	Följebåtsgratan	33
Sydväst	Västra Göteborg	Gottskärgatan	346
Sydväst	Västra Göteborg	Grevegårdsvägen	361
Sydväst	Västra Göteborg	Gysselbergsvägen, Vrångö	451

Socialnämnd	Område	Adress	Nr
Sydväst	Västra Göteborg	Juteskärsgratan / Backeskärsgratan	12
Sydväst	Västra Göteborg	Kupeskärsgratan / Tanneskärsgratan	11
Sydväst	Västra Göteborg	Lilla Öneredsvägen / Gråskärsgratan	13
Sydväst	Västra Göteborg	Lomgatan	353
Sydväst	Västra Göteborg	Lyngskärsvägen	347
Sydväst	Västra Göteborg	Lägatan	454
Sydväst	Västra Göteborg	Madbäcksvägen	24
Sydväst	Västra Göteborg	Melongatan / Clementingatan	16
Sydväst	Västra Göteborg	Norra Breviks lekplats	462
Sydväst	Västra Göteborg	Näsebergsvägen, Donsö	450
Sydväst	Västra Göteborg	Näsetbadet	473
Sydväst	Västra Göteborg	Ostrongatan / Blåmusslegatan	356
Sydväst	Västra Göteborg	Pärt Antons Gata / Mallgatan	22
Sydväst	Västra Göteborg	Pärt Antons Gata / Norra Fiskebäcksvägen	23
Sydväst	Västra Göteborg	Reveljgatan	351
Sydväst	Västra Göteborg	Ringblommegatan	70
Sydväst	Västra Göteborg	Skogsrydsgatan / Krokebacksgatan	31
Sydväst	Västra Göteborg	Smithska udden - badplatsen	474
Sydväst	Västra Göteborg	Spektrumgatan	49
Sydväst	Västra Göteborg	Styrsö Bratten	449
Sydväst	Västra Göteborg	Talattagatan	29
Sydväst	Västra Göteborg	Tandkullegatan / Johannelundsgatan	27
Sydväst	Västra Göteborg	Topasgatan	517
Sydväst	Västra Göteborg	Turkosgatan / Grevegårdsvägen	18
Sydväst	Västra Göteborg	Typografgatan / Stuvaregatan	73
Sydväst	Västra Göteborg	Västra Palmgrensgatan / Fältgatan	26
Sydväst	Västra Göteborg	Ängholmsgatan / Loggvägen	28
Sydväst	Västra Göteborg	Östra Skärvallsgatan / Fridtunavägen	20
Hisingen	Västra Hisingen	Arbogagatan / Köpingsgatan	123
Hisingen	Västra Hisingen	Bottnevägen	415
Hisingen	Västra Hisingen	Jättestensgatan / Baltzersgatan	374
Hisingen	Västra Hisingen	Klimatgatan / Daggdroppegatan	41
Hisingen	Västra Hisingen	Lillebybadet	509
Hisingen	Västra Hisingen	Lyckhöjdsvägen	457
Hisingen	Västra Hisingen	Långströmmsgatan	375
Hisingen	Västra Hisingen	Långströmmsgatan / AC Lindblads Gata	125
Hisingen	Västra Hisingen	Nickes Väg	414
Hisingen	Västra Hisingen	Prosten Grens Väg	114
Hisingen	Västra Hisingen	Rungången / Trollrunan	118
Hisingen	Västra Hisingen	Runskriftsgatan	120
Hisingen	Västra Hisingen	Röds Bygata	411
Hisingen	Västra Hisingen	Sillviksbadet	476
Hisingen	Västra Hisingen	Solängsvägen	116
Hisingen	Västra Hisingen	Svartemosse	485
Hisingen	Västra Hisingen	Södra Fjädermolnsgatan	376

Socialnämnd	Område	Adress	Nr
Hisingen	Västra Hisingen	Torshällsvägen	456
Hisingen	Västra Hisingen	Vårväderstorget	502
Centrum	Örgryte-Härlanda	Bisittaregatan / Björcksgatan	263
Centrum	Örgryte-Härlanda	Bovallstrandsgatan	270
Centrum	Örgryte-Härlanda	Daltorpsgatan / Silvandergatan	225
Centrum	Örgryte-Härlanda	Danska Vägen / Liedstrandsgatan	234
Centrum	Örgryte-Härlanda	De Geersgatan	235
Centrum	Örgryte-Härlanda	Delsjöbadet	477
Centrum	Örgryte-Härlanda	Ernst Thorulfsgatan	262
Centrum	Örgryte-Härlanda	Gubberoparken	408
Centrum	Örgryte-Härlanda	Göketorpsgatan / Arosgatan / Lövängsgatan	232
Centrum	Örgryte-Härlanda	Havsörnsplatsen	231
Centrum	Örgryte-Härlanda	Hjalmar Selandersgatan	266
Centrum	Örgryte-Härlanda	Härlanda Tjärn	460
Centrum	Örgryte-Härlanda	Kronhjortsgatan	410
Centrum	Örgryte-Härlanda	Kungälvsgatan / Stockholmsgatan	244
Centrum	Örgryte-Härlanda	Laboratoriegatan	455
Centrum	Örgryte-Härlanda	Landerigatan	246
Centrum	Örgryte-Härlanda	Lillatorpsgatan	228
Centrum	Örgryte-Härlanda	Långa Gången	267
Centrum	Örgryte-Härlanda	Nobelgatan / Snoilskygatan	240
Centrum	Örgryte-Härlanda	Nonnensgatan	224
Centrum	Örgryte-Härlanda	Omvägen	214
Centrum	Örgryte-Härlanda	Ormebäcksgatan	309
Centrum	Örgryte-Härlanda	Planthagen / Tvärvägen	279
Centrum	Örgryte-Härlanda	Prästgårdsparken	226
Centrum	Örgryte-Härlanda	Qvidingsgatan	265
Centrum	Örgryte-Härlanda	Robertshöjdsgatan	310
Centrum	Örgryte-Härlanda	Skårsgatan / Långåsliden	221
Centrum	Örgryte-Härlanda	Slätten / Karlagatan	199
Centrum	Örgryte-Härlanda	Småstugevägen	278
Centrum	Örgryte-Härlanda	Smörgatan	218
Centrum	Örgryte-Härlanda	Spelmansplatsen	256
Centrum	Örgryte-Härlanda	Stabbegatan	395
Centrum	Örgryte-Härlanda	Stenströmsgatan	238
Centrum	Örgryte-Härlanda	Sävenäsgatan / Gustavsgatan	249
Centrum	Örgryte-Härlanda	Trätorget	273
Centrum	Örgryte-Härlanda	Uddevallplatsen	243
Nordost	Östra Göteborg	Arvidssonsgatan / Nylösegratan	438
Nordost	Östra Göteborg	Astronomgatan / Teleskopgatan	397
Nordost	Östra Göteborg	Boktryckareplatsen	313
Nordost	Östra Göteborg	Decenniumplan	302
Nordost	Östra Göteborg	Drällvävaregatan	291
Nordost	Östra Göteborg	Fjällbogatan	294
Nordost	Östra Göteborg	Gilleplan, Slätterängsg - Herman Jonssons gata	406

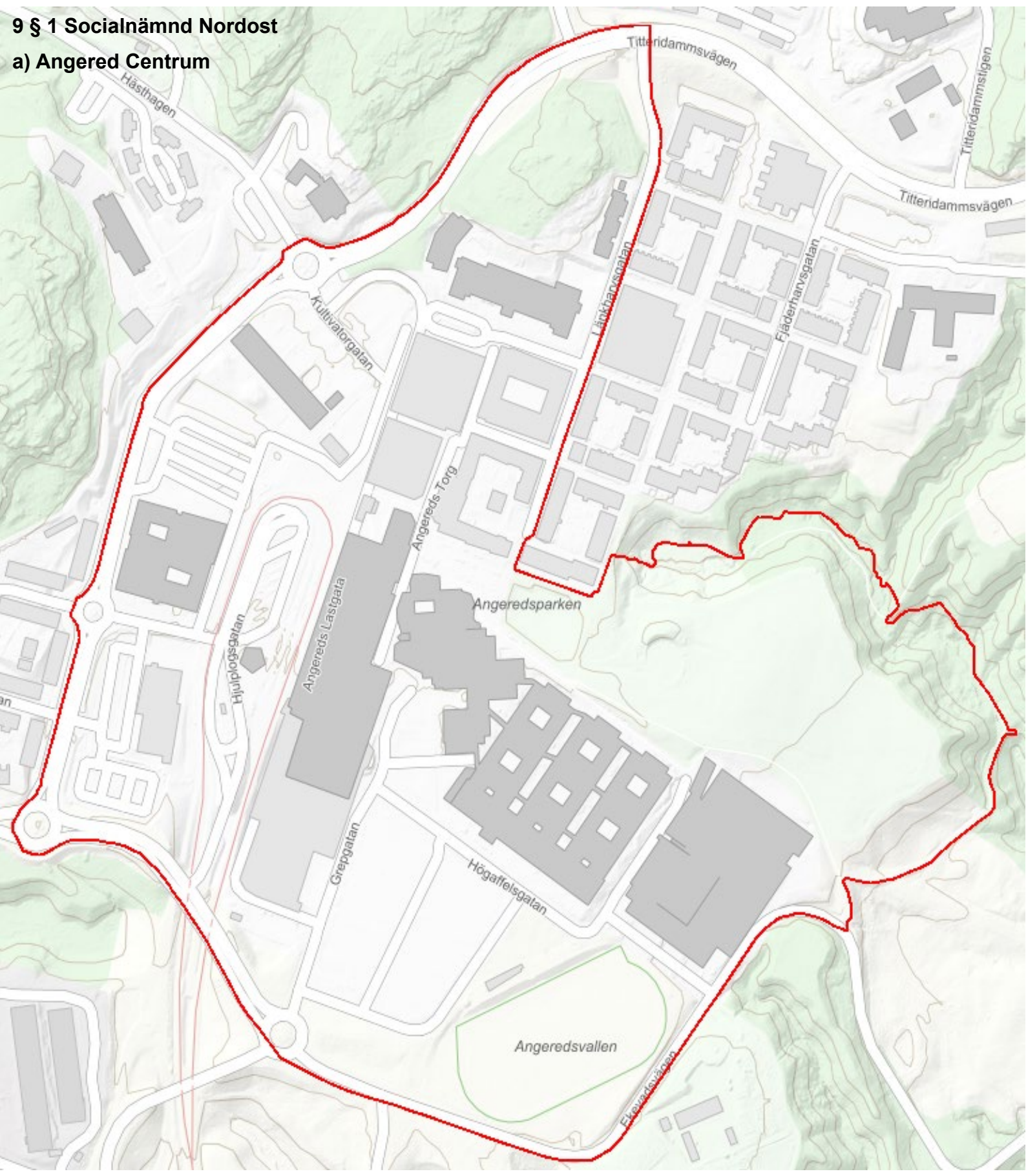
Socialnämnd	Område	Adress	Nr
Nordost	Östra Göteborg	Gördelmakareplatsen	314
Nordost	Östra Göteborg	Holländareplatsen	480
Nordost	Östra Göteborg	Kometgatan	396
Nordost	Östra Göteborg	Korgmakaregatan	295
Nordost	Östra Göteborg	Lars Kaggsgatan	405
Nordost	Östra Göteborg	Månadsgatan	407
Nordost	Östra Göteborg	Nymånegatan	282
Nordost	Östra Göteborg	Nålmakaregatan	315
Nordost	Östra Göteborg	Odenssvalevägen	311
Nordost	Östra Göteborg	Stjärnbildsgatan	398
Nordost	Östra Göteborg	Stora Björn	289
Nordost	Östra Göteborg	Stratosfärgatan	317
Nordost	Östra Göteborg	Sörgårdsvägen / Rothwallsvägen	296
Nordost	Östra Göteborg	Tvärskedet	297
Nordost	Östra Göteborg	Utbynästigen	298
Nordost	Östra Göteborg	Vårmånadsgatan	287
Nordost	Östra Göteborg	Östra Midvintergatan	303



**Lekplatser i Göteborgs kommun
med alkoholförbud**

9 § 1 Socialnämnd Nordost

a) Angered Centrum



9 § 1 Socialnämnd Nordost

b) Lövgärdet Centrum



9 § 2 Socialnämnd Nordost

- a) Kortedala Torg
- b) Gångbron från Kortedala Torg
- c) Planen framför fastigheterna Första Majgatan 2 A och B
- d) Citytorget
- e) Årstidstorget

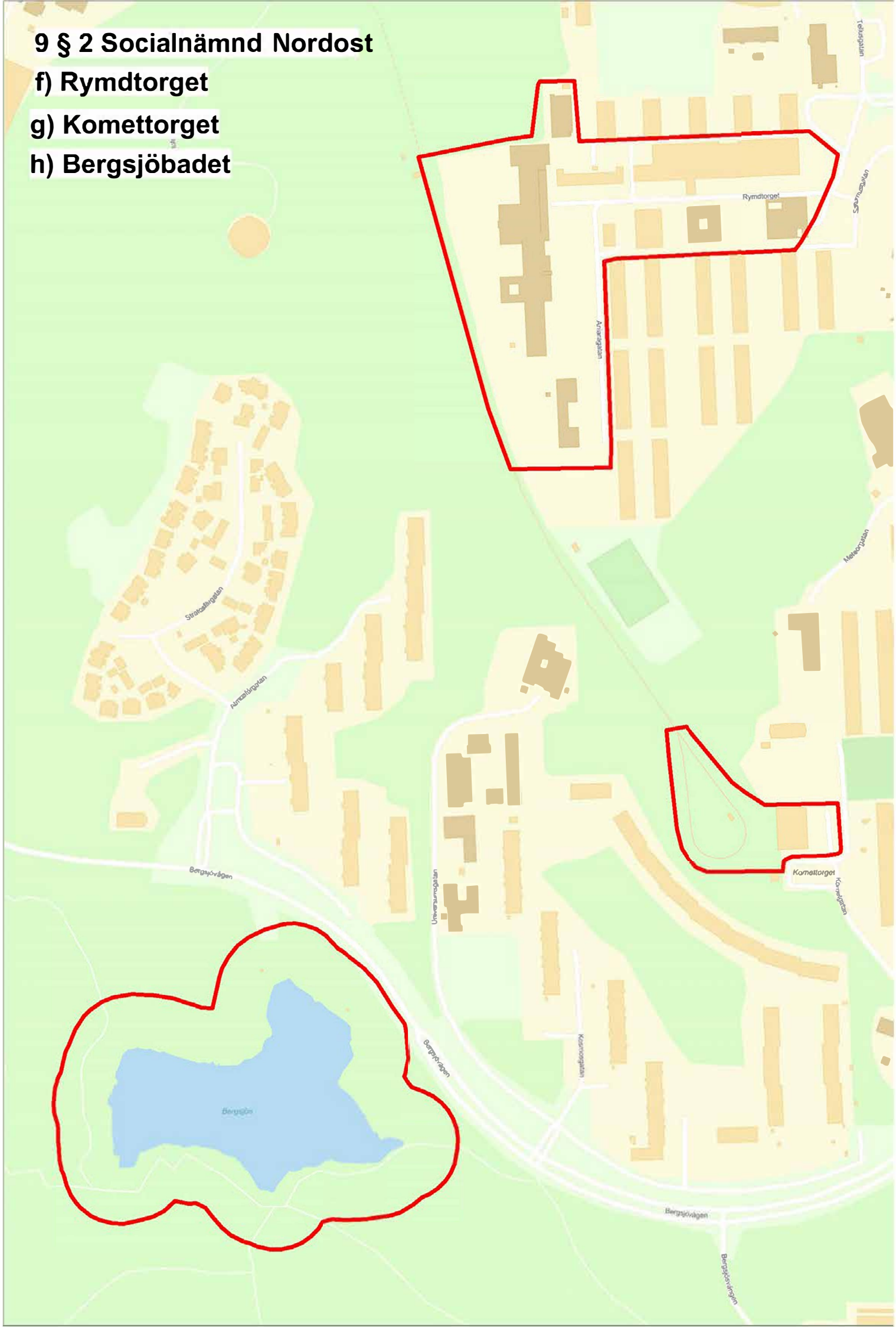


9 § 2 Socialnämnd Nordost

f) Rymdtorget

g) Komettorget

h) Bergsjöbadet



9 § 2 Socialnämnd Nordost

- i) Stadslantgården Galaxens område och Gärdsmosseskolans intilliggande skolgård
- j) Buss- och spårvagnshållplatserna



9 § 2 Socialnämnd Nordost

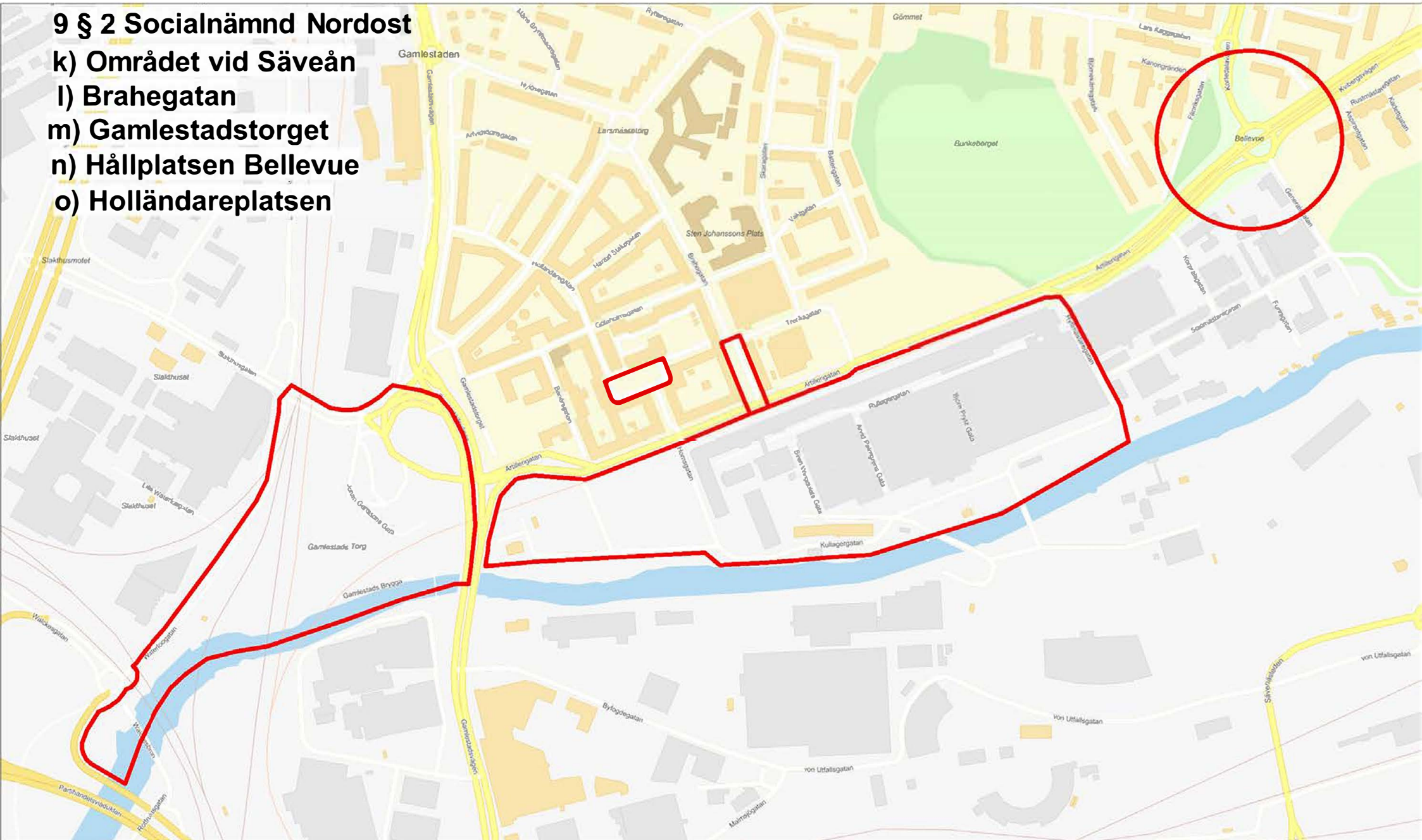
k) Området vid Sävån

l) Brahegatan

m) Gamlestadstorget

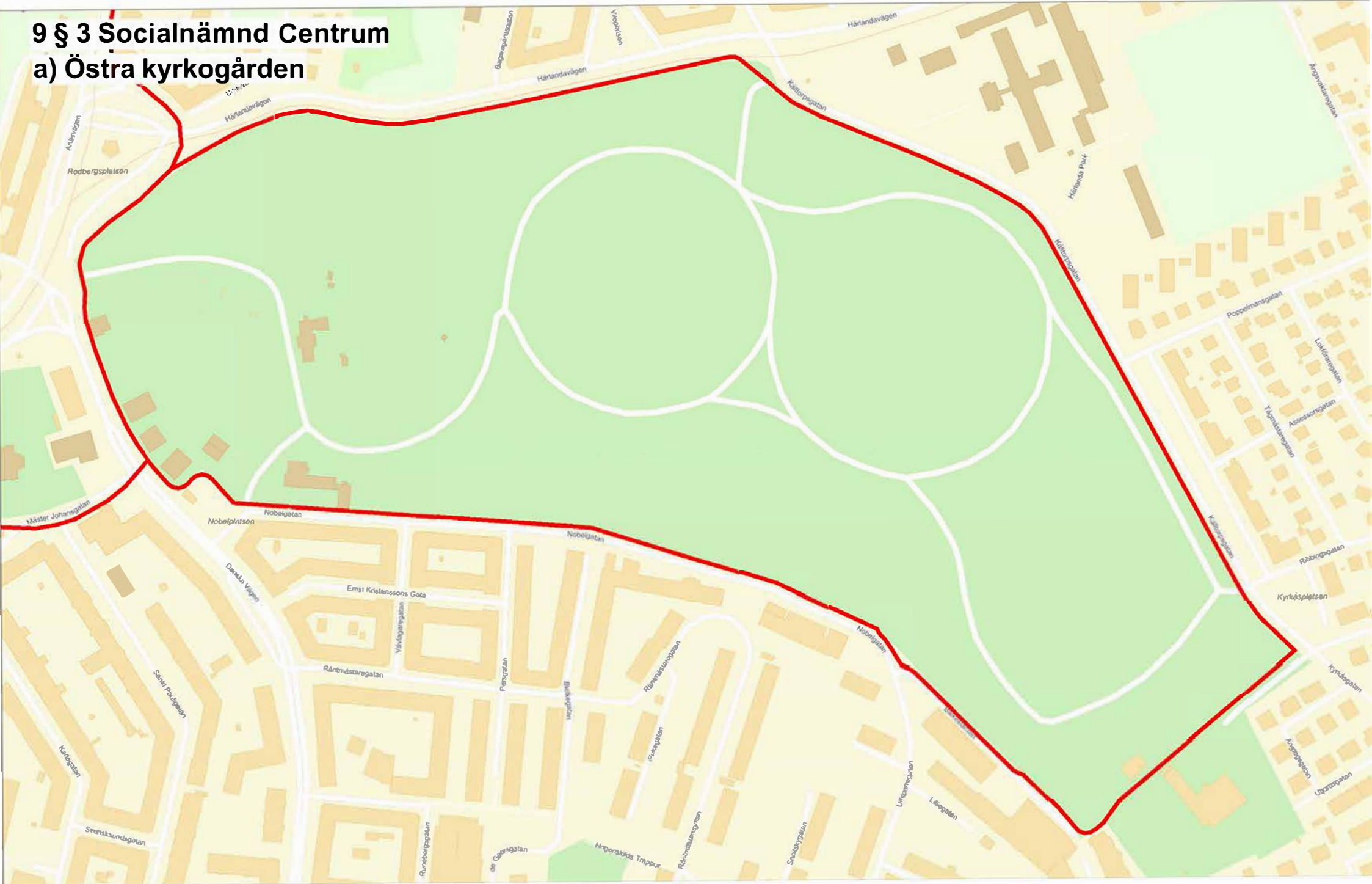
n) Hållplatsen Bellevue

o) Holländareplatsen



9 § 3 Socialnämnd Centrum

a) Östra kyrkogården



9 § 4 Socialnämnd Centrum

Primärområdena Stampen, Heden,
Lorensberg, Johanneberg, Landala,

Vasastaden och Inom Vallgraven



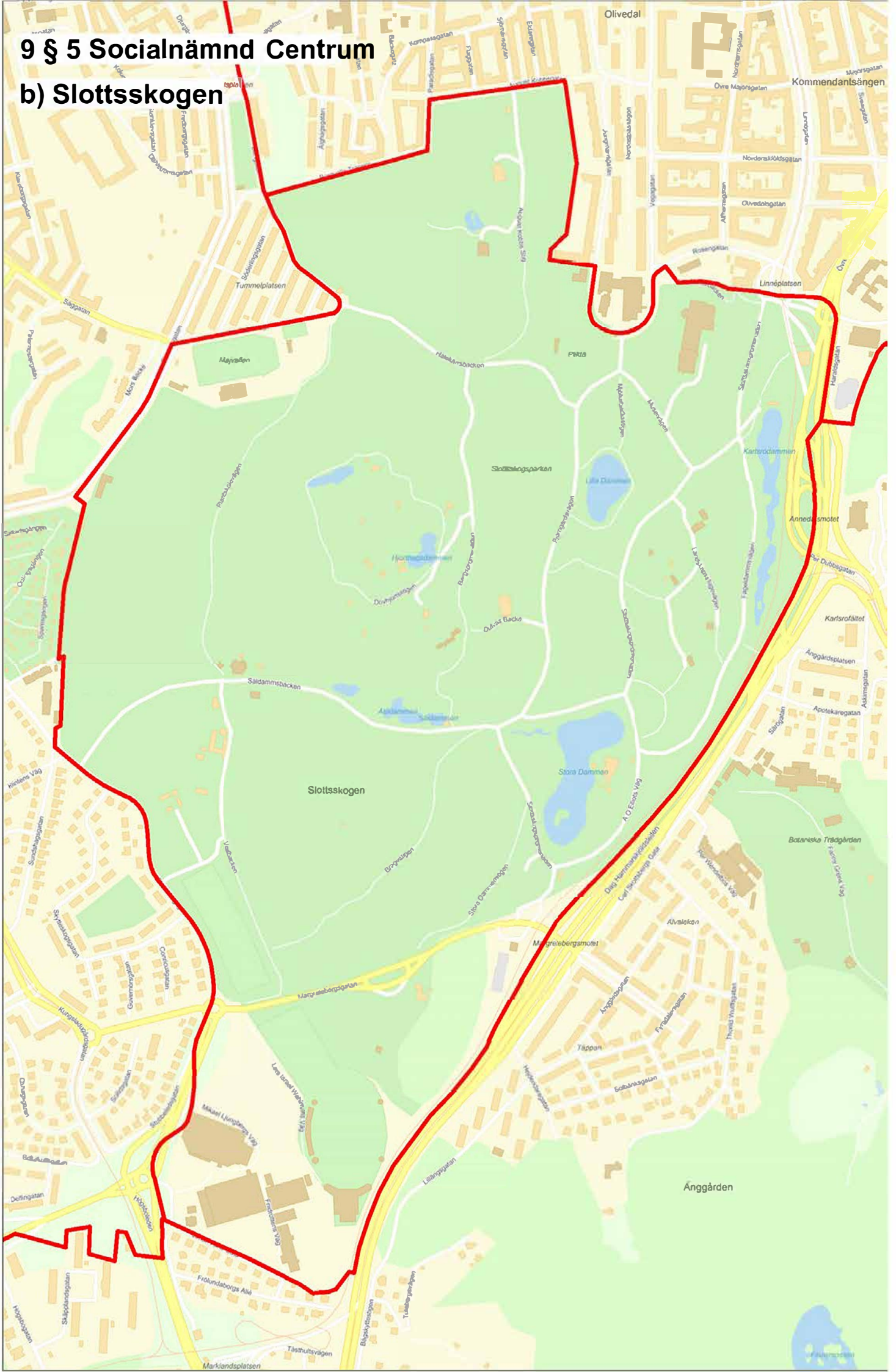
9 § 4 Socia nämnd Centrum

a) Primärområdena Annedal, Haga, Olivedal och Masthugget

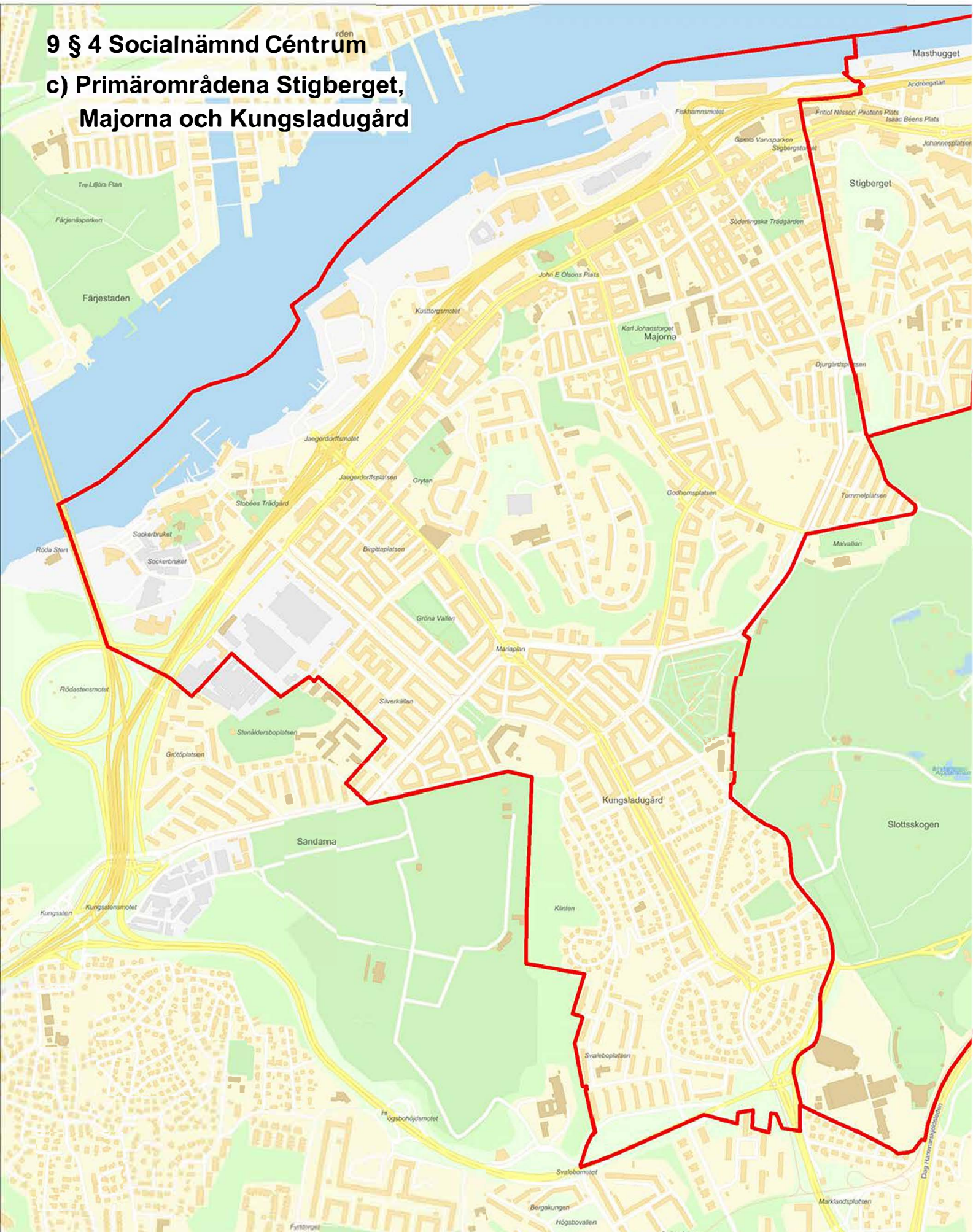


9 § 5 Socialnämnd Centrum

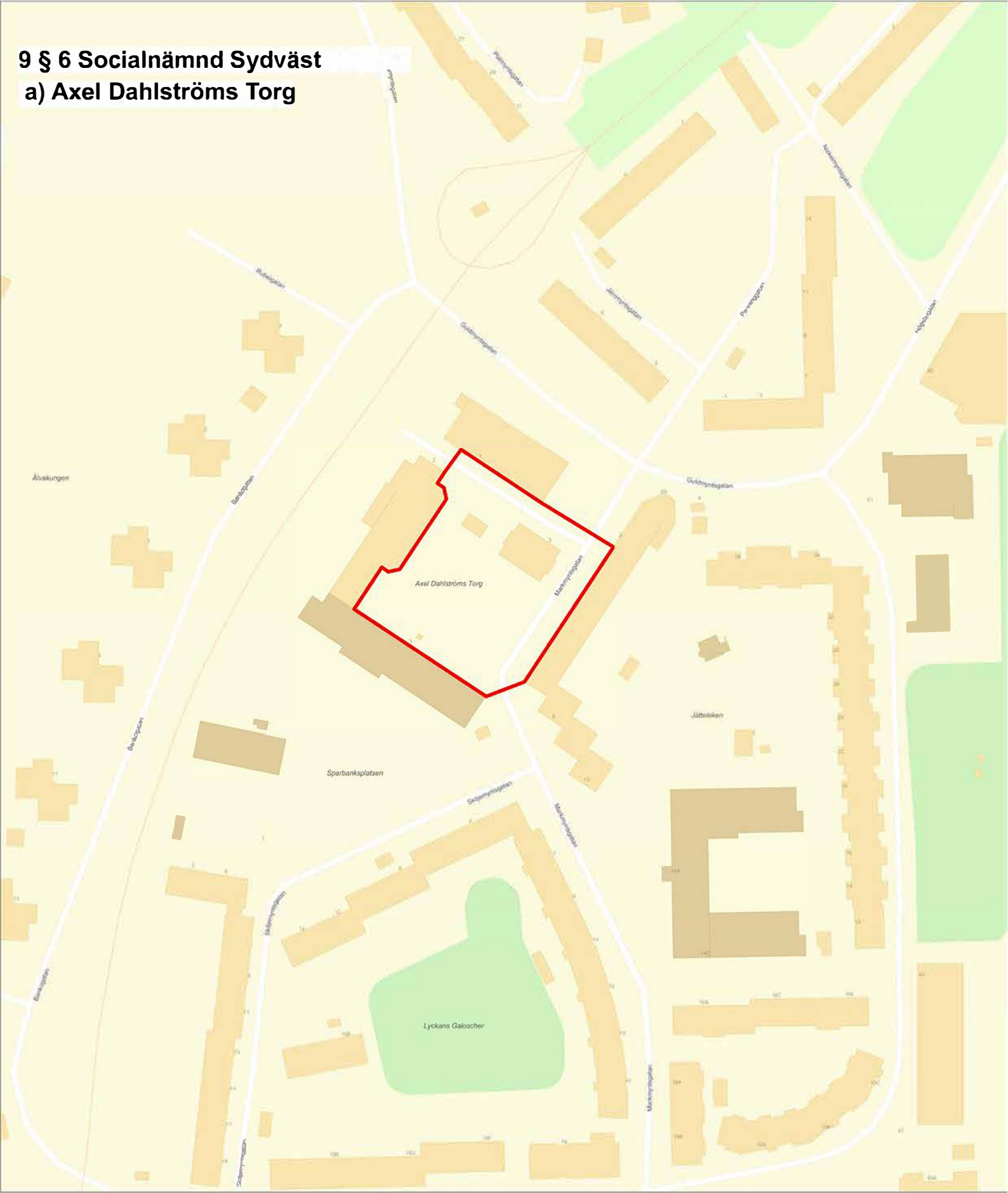
b) Slottsskogen



9 § 4 Socialnämnd Céntrum
c) Primärområdena Stigberget,
Majorna och Kungsladugård



9 § 6 Socialnämnd Sydväst
a) Axel Dahlströms Torg



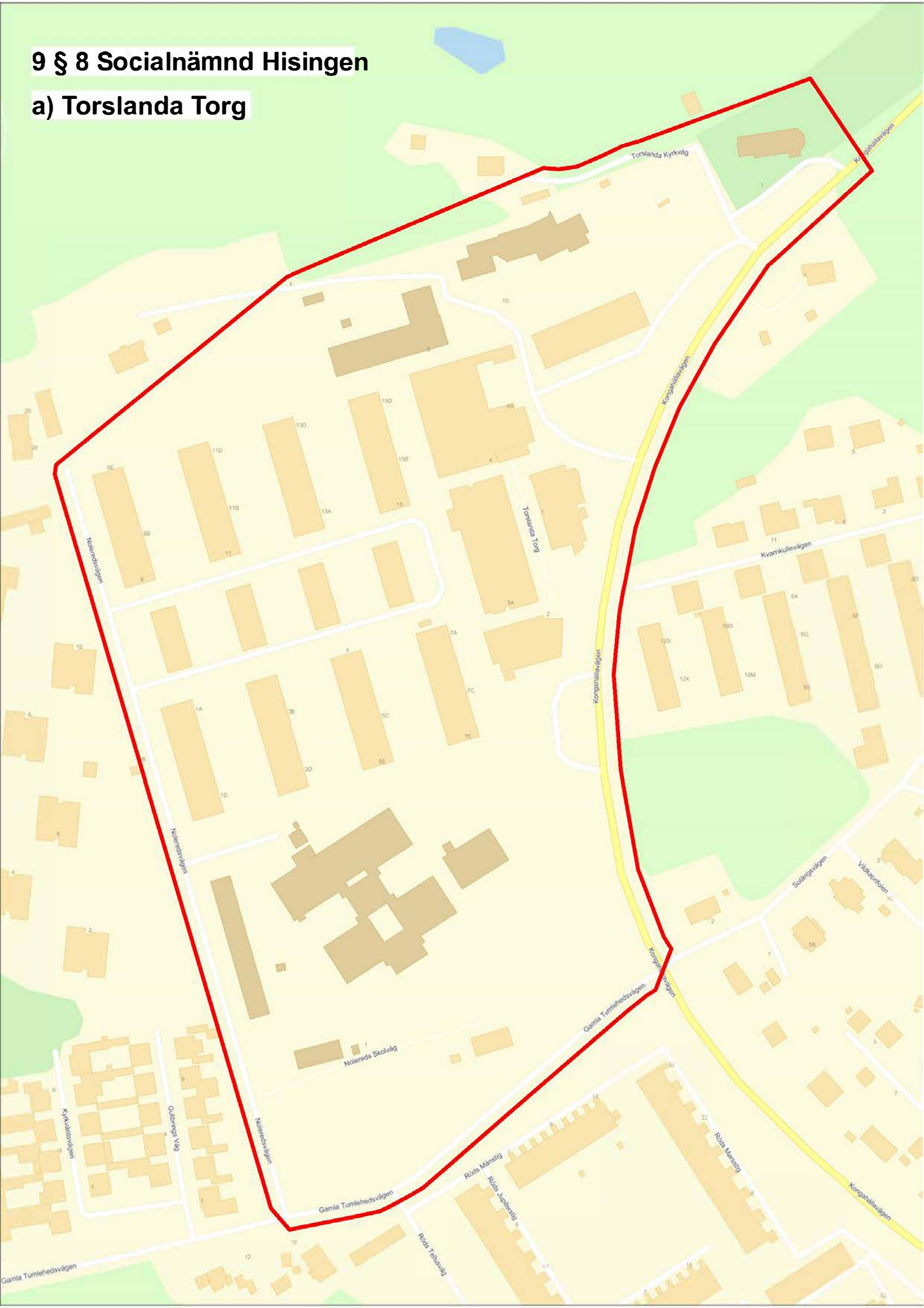
9 § 7 Socialnämnd Sydväst

b) Opaltorget



9 § 8 Socialnämnd Hisingen

a) Torslanda Torg



9 § 8 Socialnämnd Hisingen

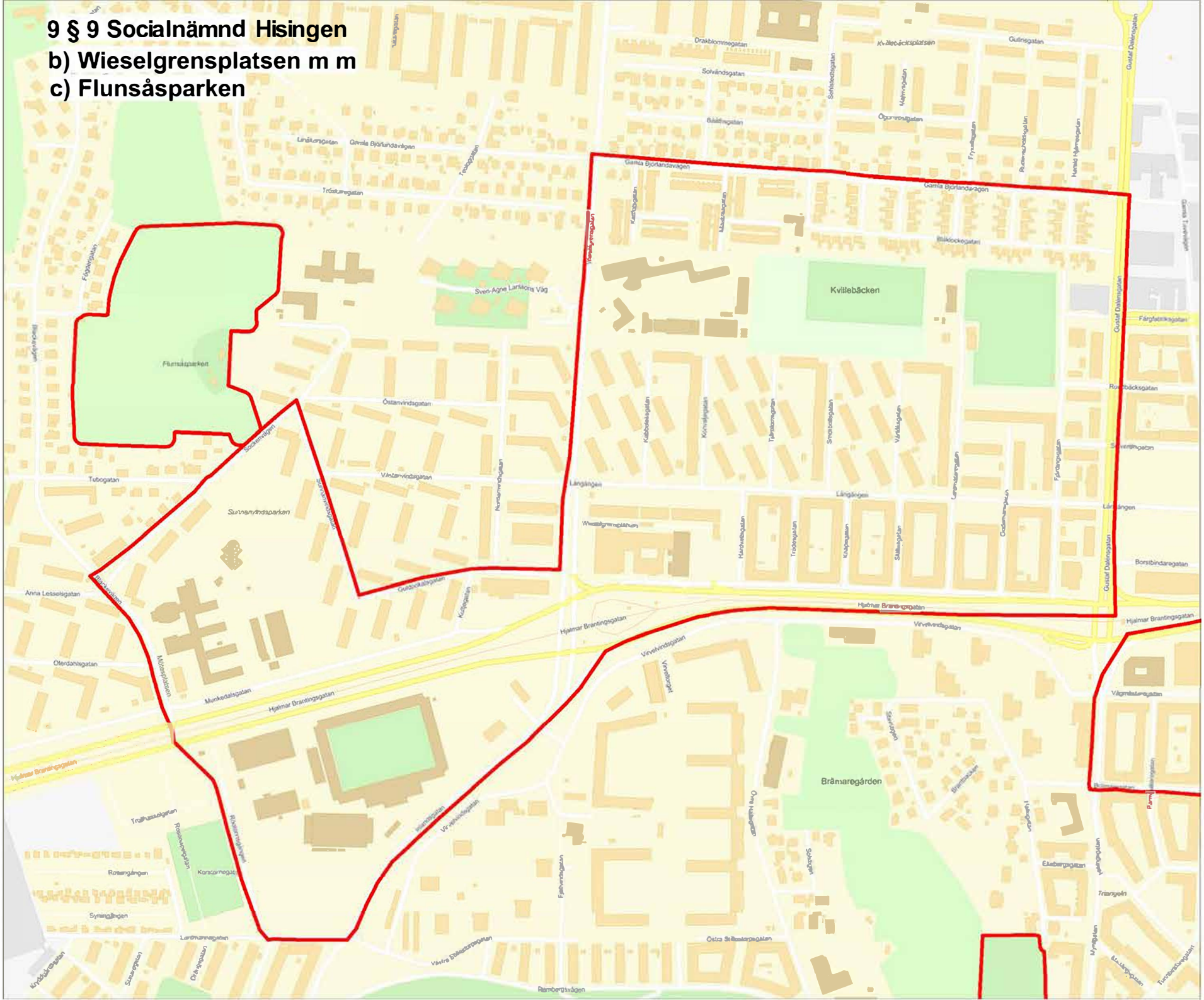
c) Amhults torg och Amhult resecentrum



**9 § 9 Socialnämnd Hisingen
Vågmästareplatsen m.m.**

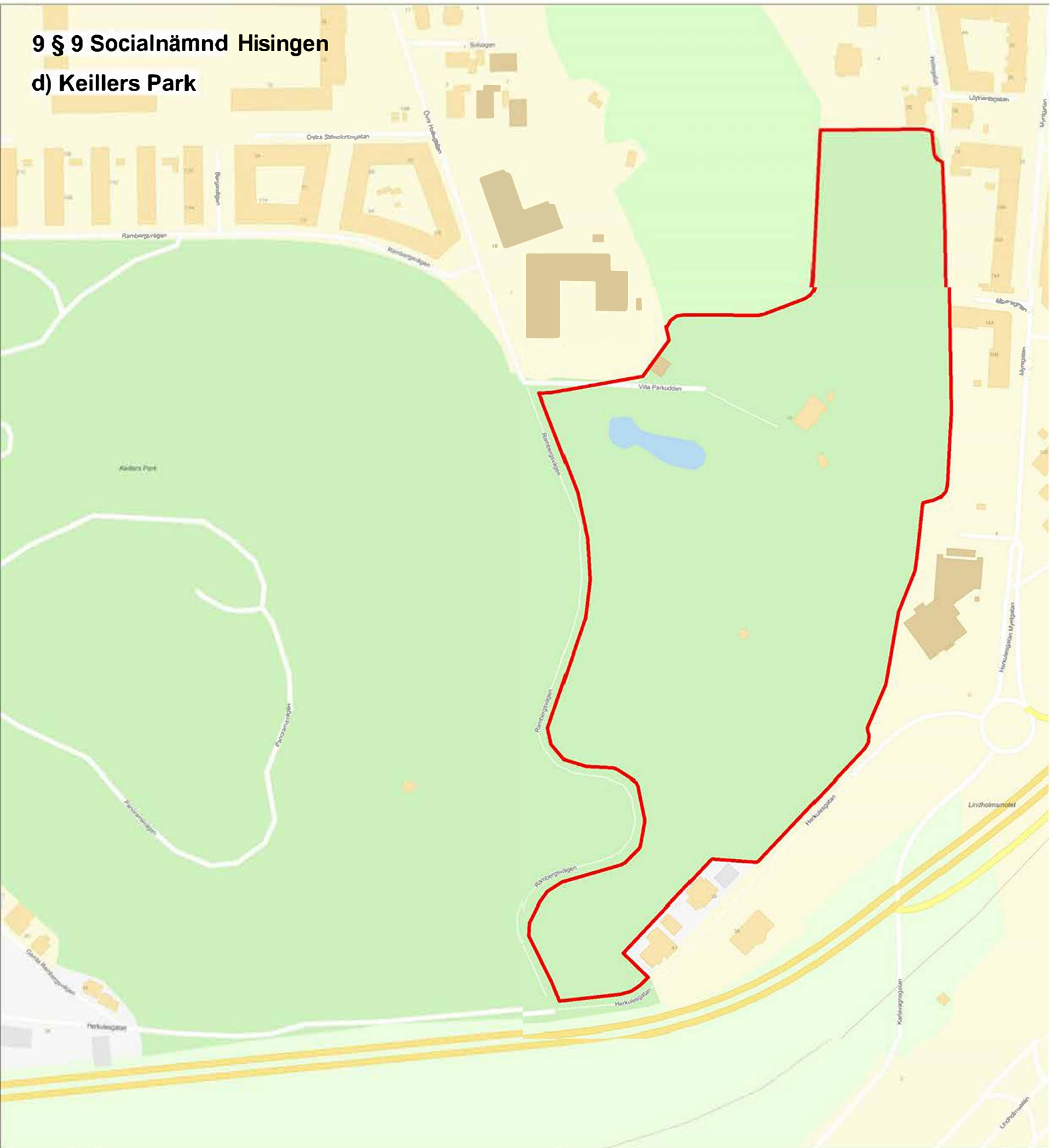


9 § 9 Socialnämnd Hisingen
b) Wieselgrensplatsen m m
c) Flunsåsparken



9 § 9 Socialnämnd Hisingen

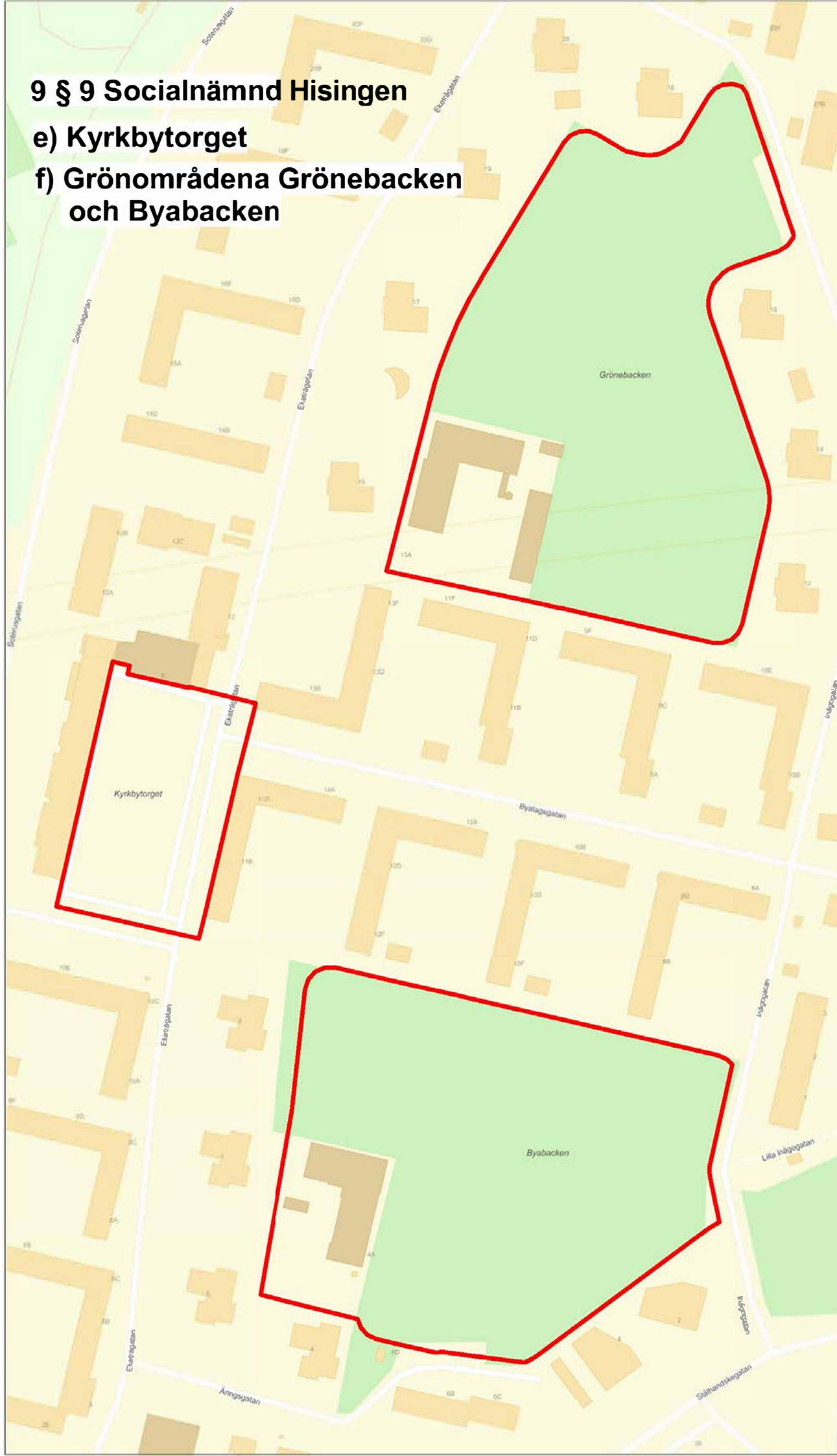
d) Keillers Park



9 § 9 Socialnämnd Hisingen

e) Kyrkbytorget

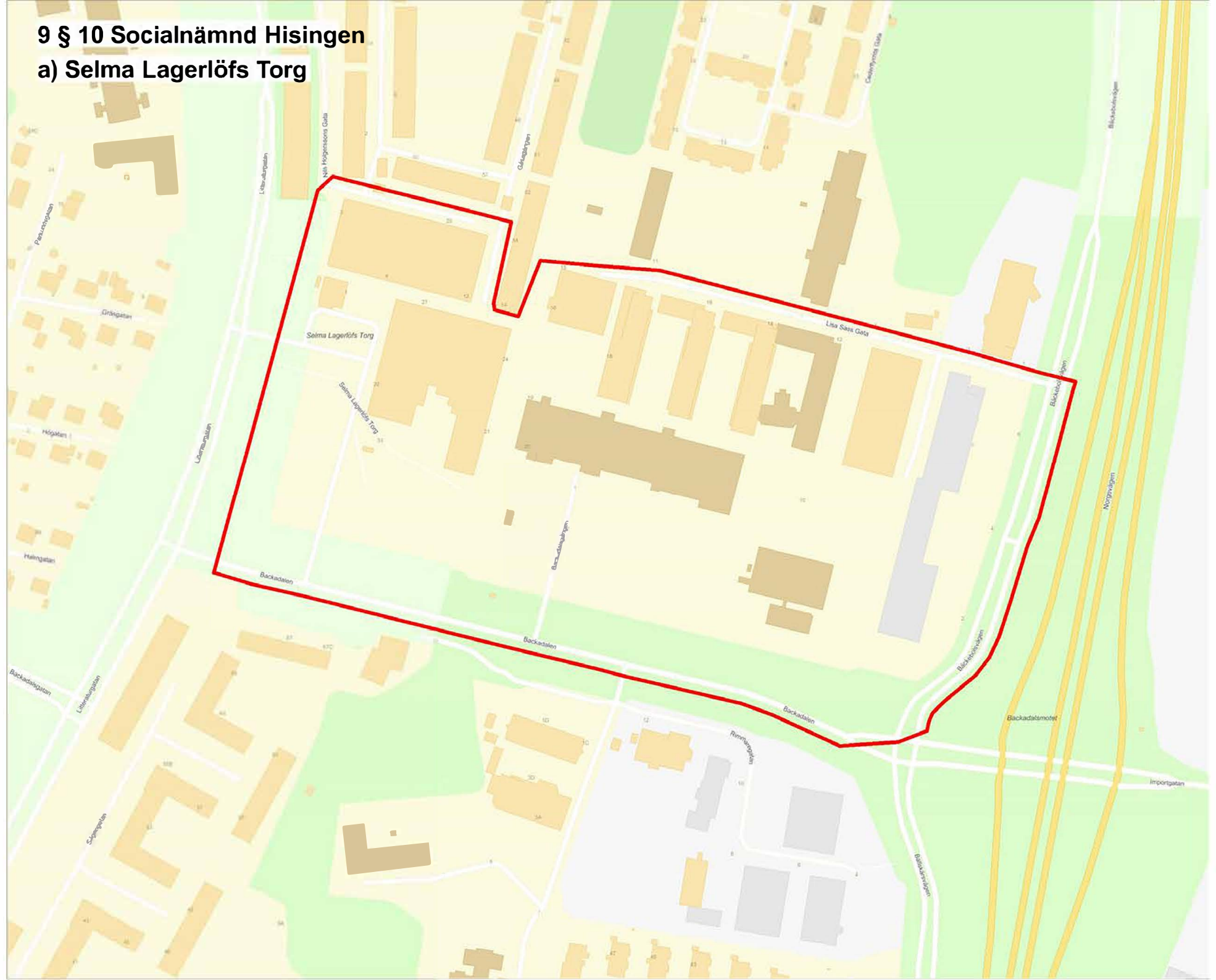
f) Grönområdena Grönebacken och Byabacken



9 § 9 Socialnämnd Hisingen
h) Eriksbergs köpcentrum

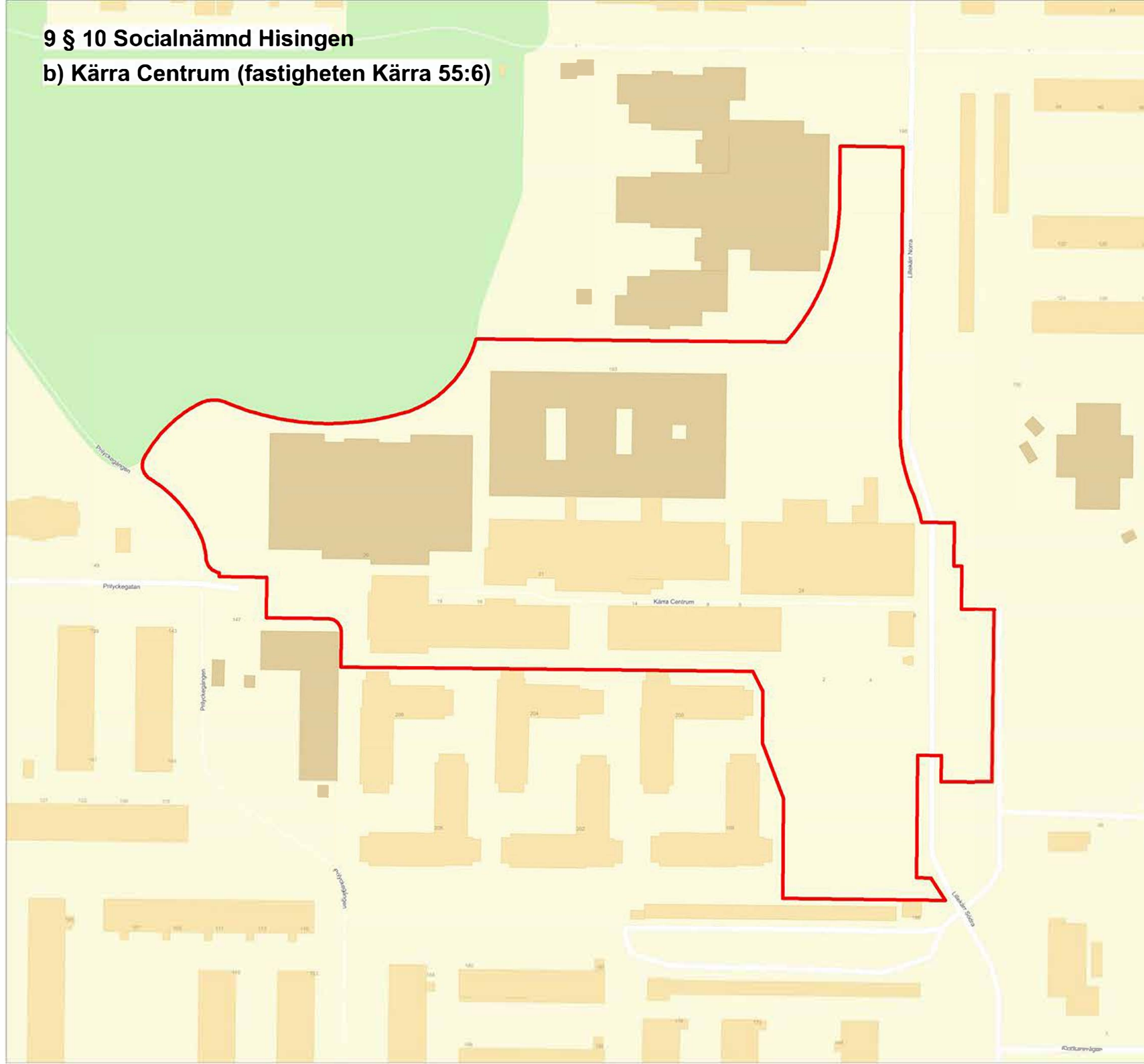


9 § 10 Socialnämnd Hisingen
a) Selma Lagerlöfs Torg

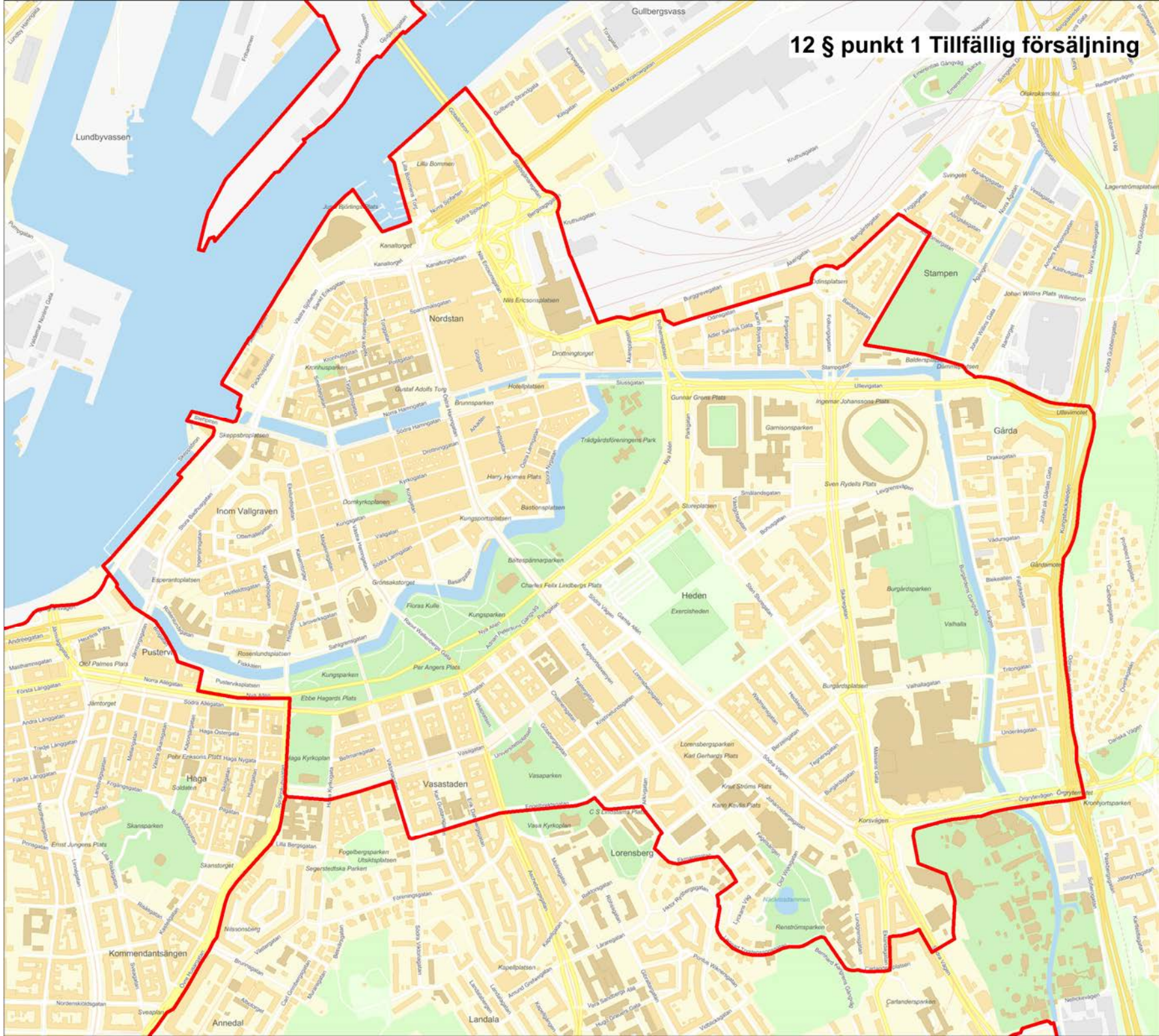


9 § 10 Socialnämnd Hisingen

b) Kärra Centrum (fastigheten Kärra 55:6)



12 § punkt 1 Tillfällig försäljning



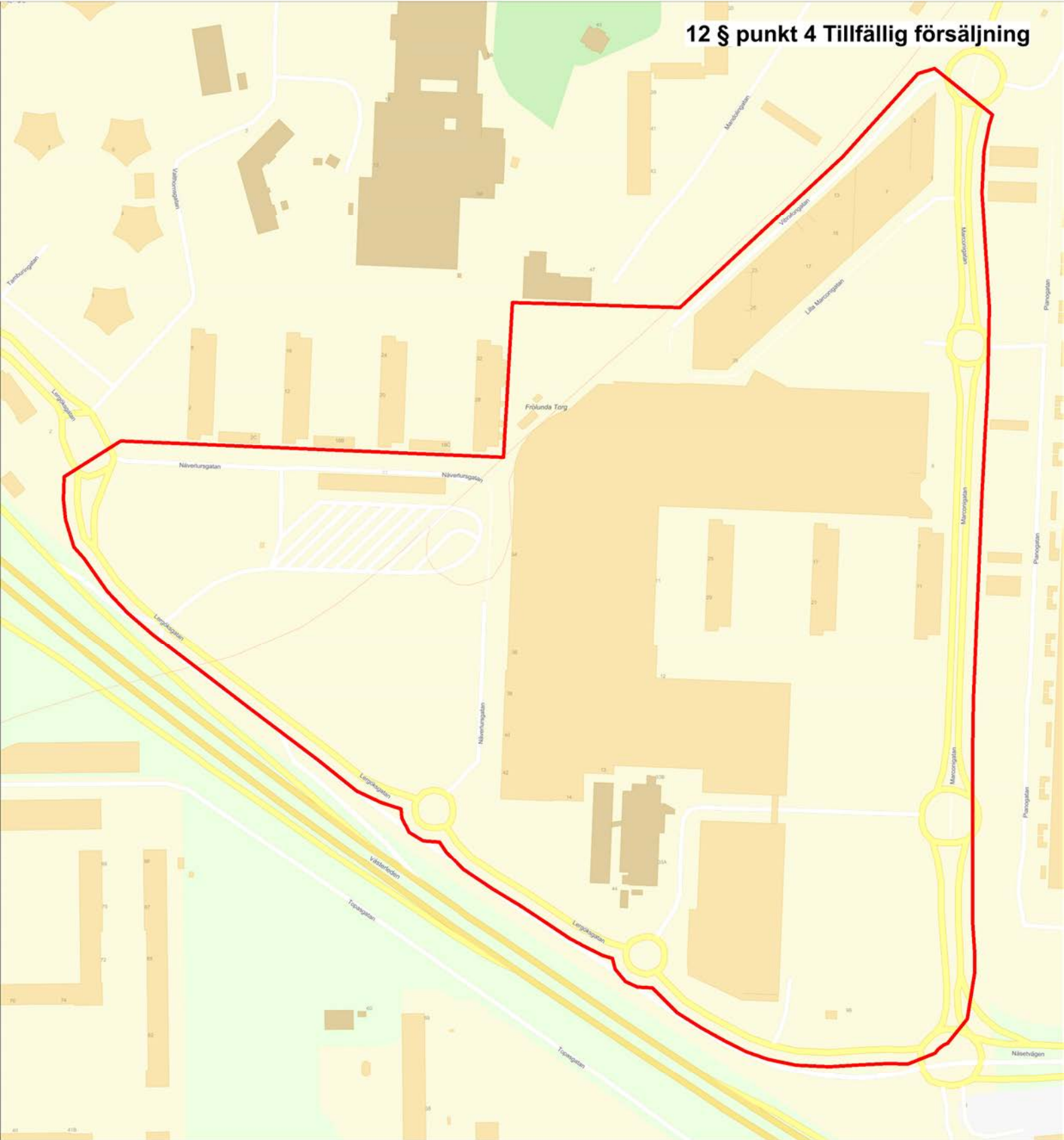
12 § punkt 2 Tillfällig försäljning



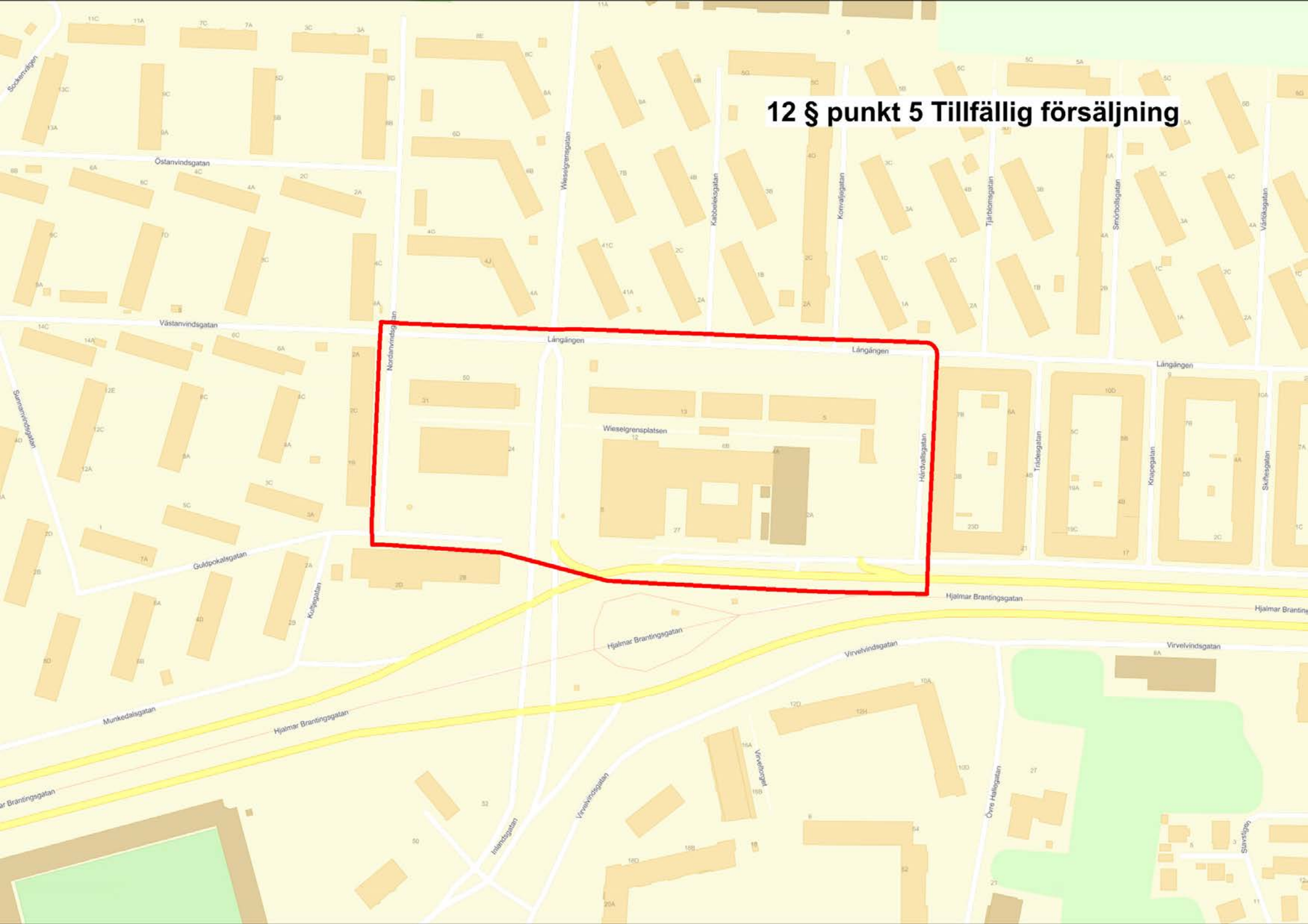
12 § punkt 3 Tillfällig försäljning



12 § punkt 4 Tillfällig försäljning



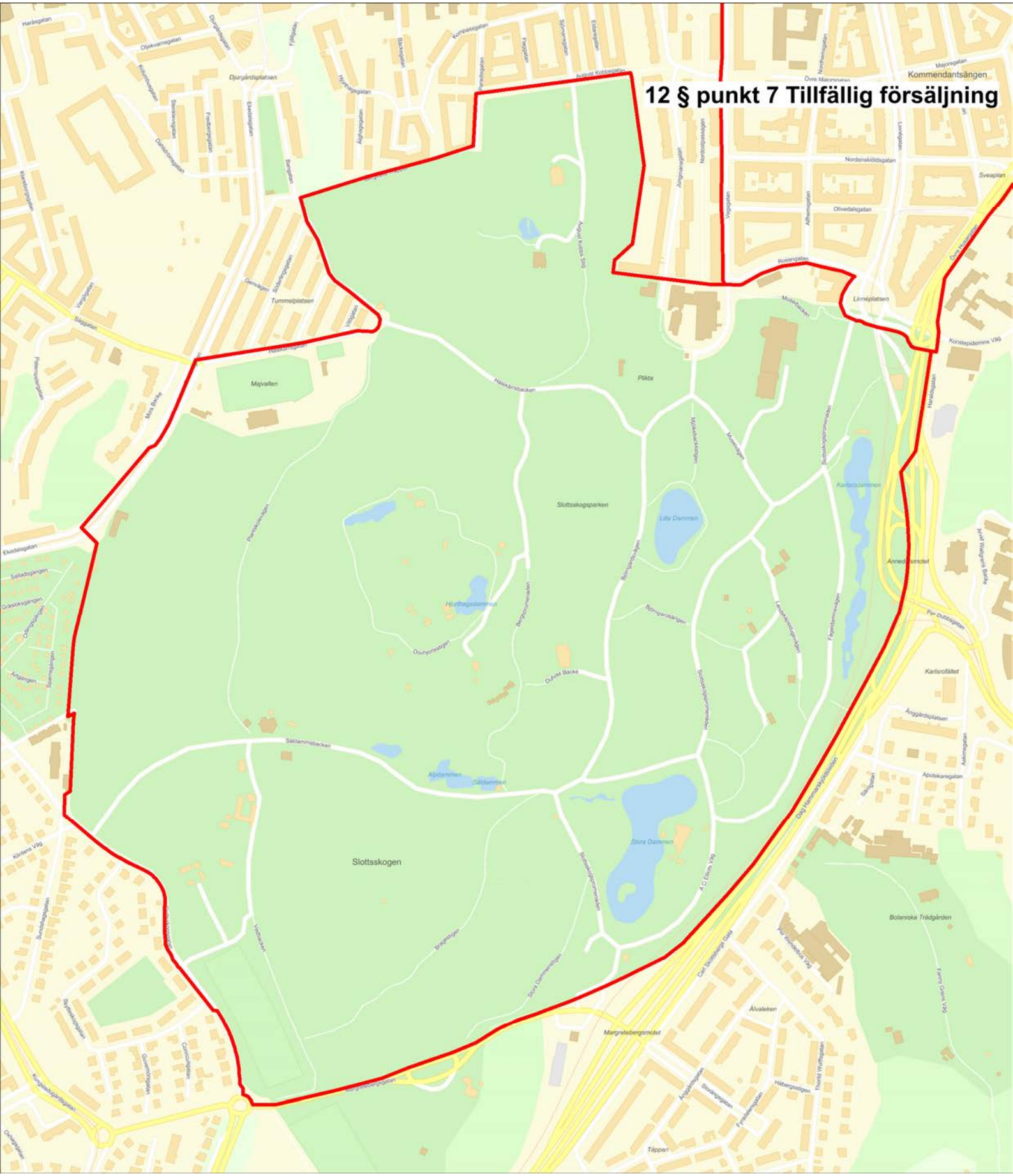
12 § punkt 5 Tillfällig försäljning



12 § punkt 6 Tillfällig försäljning



12 § punkt 7 Tillfällig försäljning

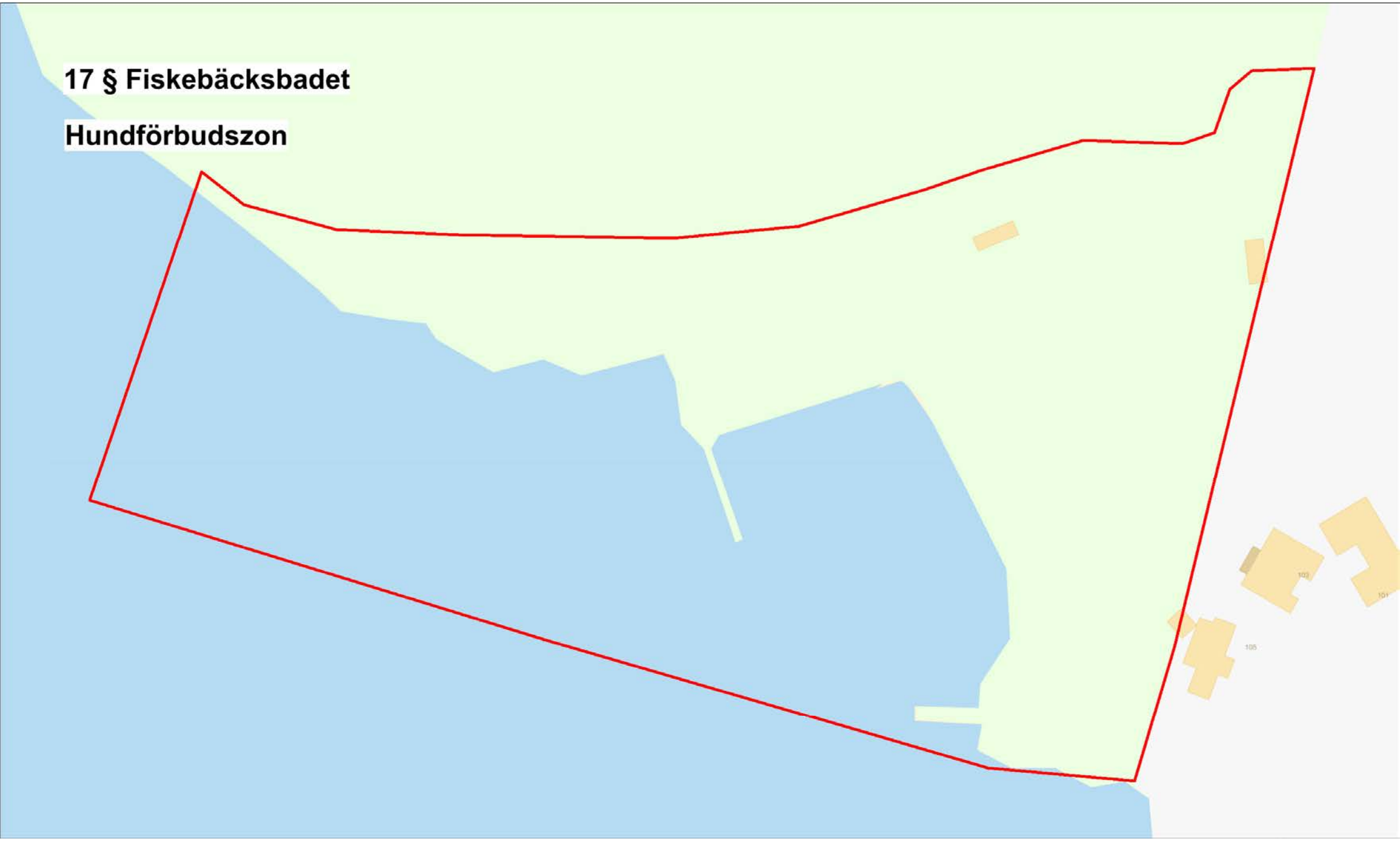


17 § Askimsbadet
Hundförbudszon



17 § Fiskebäcksbadet

Hundförbudszon

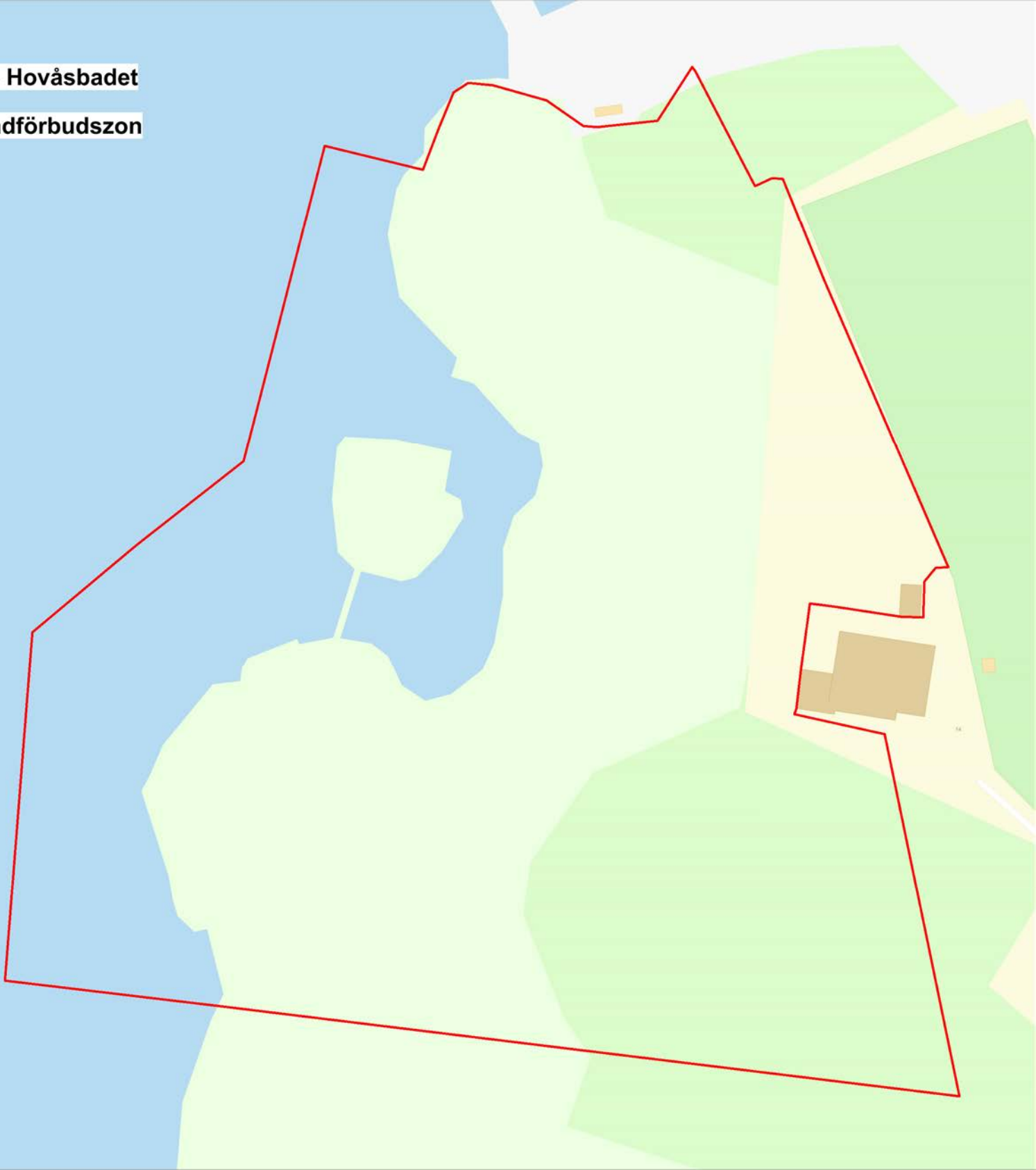


17 § Härlanda Tjärn Hundförbudszon



17 § Hovåsbadet

Hundförbudszon

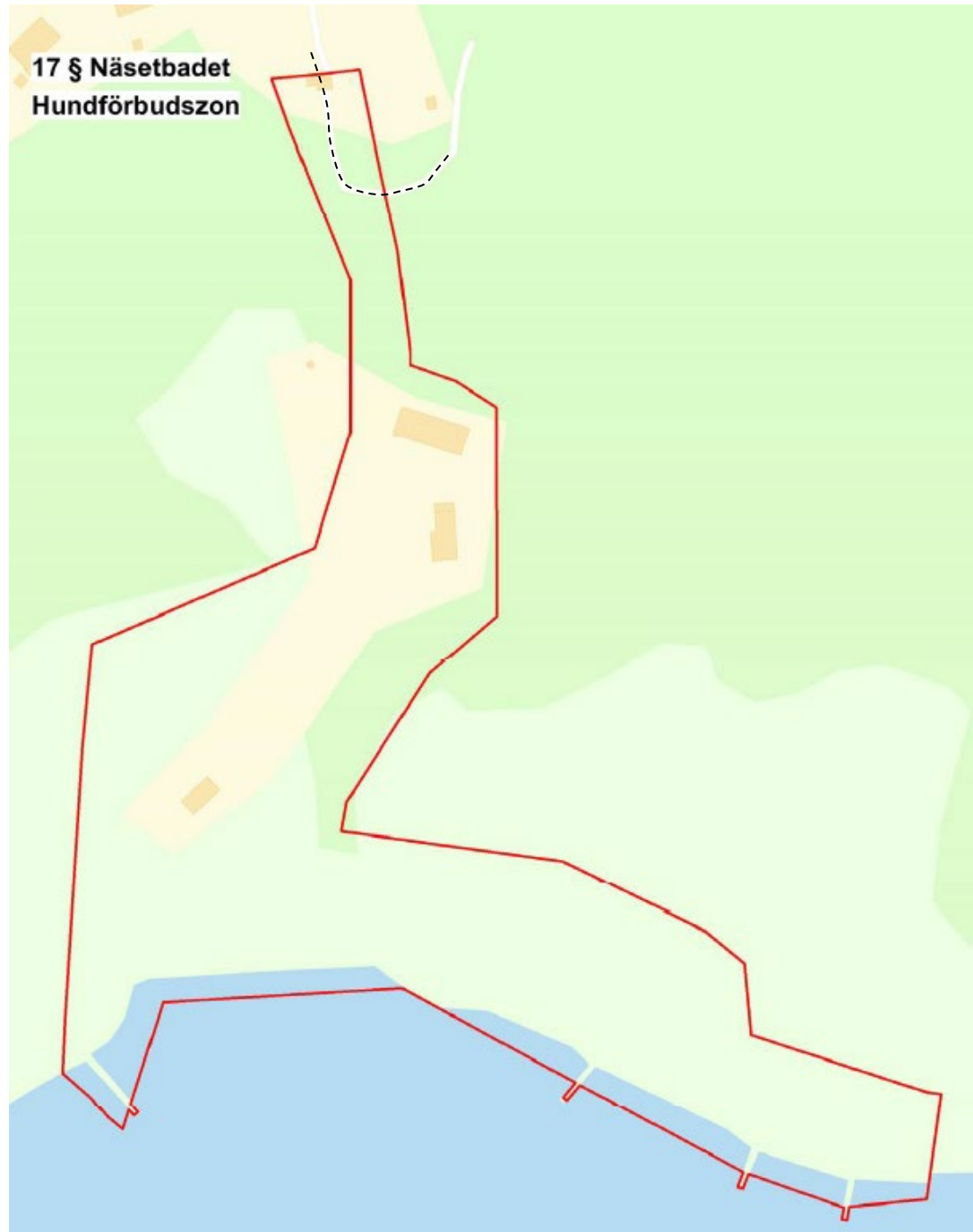


17 § Lillebybadet

Hundförbudszon



17 § Näsetbadet
Hundförbudszon



**17 § Silviksbadet
Hundförbudszon**

